

PRESIDENCIA MPAL. DE LOPEZ, CHIH.  
A 28 DE OCTUBRE DEL 2021

**DIP. ELIZABETH GUZMÁN ARGUETA**  
**PRESIDENTA DEL H. CONGRESO DEL ESTADO**  
**P R E S E N T E.-**

En cumplimiento a lo establecido por el decreto 112/04 I P. O., publicado el miércoles 29 de Diciembre del 2004 en el Periódico Oficial del Estado de Chihuahua, mediante el cual se reforman diversos Artículos del Código Municipal y de la Ley de Catastro para el Estado de Chihuahua, el Municipio de López somete a consideración de ese H. Congreso del Estado el presente Proyecto de la Tabla de Valores Unitarios de Suelo y Construcción para el ejercicio 2025, la cual servirá de base para el cálculo del impuesto predial. Dicho Proyecto ha sido expedido por la Autoridad Catastral Municipal de este H. Ayuntamiento, con fundamento a lo establecido por los Artículos 22 y 28 fracción XL del Código Municipal para el Estado de Chihuahua, mismo que se presenta en tiempo y forma, atendiendo a que la base del impuesto es el valor catastral, el cual resulta de sumar el valor de terreno y de la construcción y que debe reflejar el valor de mercado del inmueble, cumpliendo así a lo establecido por el Artículo 148 del Código Municipal y 24 de la Ley de Catastro, ambos, del Estado de Chihuahua.

La presente Tabla de Valores Unitarios de Suelo y Construcción que hoy se somete a consideración de este H. Congreso del Estado, ha sido elaborada bajo los términos del Decreto en mención, la cual entrará en vigor, de ser aprobada, a partir del 1º. De Enero del 2025, para efecto de lo establecido por los Artículos 27 párrafo segundo y 28 fracción I, de la Ley de Catastro del Estado de Chihuahua.

Habiendo cumplido con todos y cada uno de los requisitos que la Ley exige para la elaboración del presente Proyecto, el Municipio de López.  
Solicita a ese H. Congreso del Estado, se apruebe el Proyecto de Tabla de Valores Unitarios de Suelo y Construcción que entrará en vigor para el ejercicio 2025, así como también, se ordene la publicación del mismo en el Periódico Oficial del Estado.

**ATENTAMENTE**  
**"SUFRAGIO EFECTIVO NO REELECCIÓN"**  
**PRESIDENTA MUNICIPAL.**



PRESIDENCIA MUNICIPAL  
LOPEZ, CHIH.

**LIC. DALILA MALDONADO CHAPARRO**



VILLA LOPEZ CHIH. A 30 DE OCTUBRE DEL 2024

2024-2027

**DIP. ELIZABETH GUZMÁN ARGUETA**  
**PRESIDENTA DEL H. CONGRESO DEL ESTADO**  
**PRESENTE.-**

Por medio de la presente, de conformidad con lo dispuesto por el artículo 63, fracciones II y III, del Código Municipal para el Estado de Chihuahua, me permito enviarle Certificación del Punto No. 5 tomado en la sesión ordinaria de Cabildo, de fecha 28 de octubre 2024, mediante el cual se aprueba las Tablas de Valores Unitarios de Suelo y Construcción, que servirán de base para la determinación de los impuestos que sobre propiedad inmobiliaria, tiene derecho a cobrar el Municipio de López, en los términos del artículo 28, fracción XL.

Sin otro particular, aprovecho la ocasión para reiterarle la seguridad de mi más atenta y distinguida consideración.

SUFRAGIO EFECTIVO, NO REELECCIÓN

ATENTAMENTE



SECRETARÍA MUNICIPAL  
LÓPEZ CHIH.


ING. ARELY BERENISE HERNANDEZ VARGAS  
SECRETARÍA DEL H. AYUNTAMIENTO





**MUNICIPIO DE LÓPEZ**  
**TABLAS DE VALORES PARA EL EJERCICIO FISCAL 2025**

**ZONAS URBANAS HOMOGÉNEAS DE VALOR**

ZONA HOMOGÉNEA	SECTOR CATASTRAL	No. DE MANZANA	COLONIAS O FRACCIÓN DE COLONIA	VALOR UNITARIO (M2)	
1	002	01, 02, 03, 04, 05, 06, 07,	FRACCIONAMIENTO REYES		
		08, 016, 018, 019, 020,			
		021, 022, 023, 024, 025,			
		026, 027, 028, 029, 030,	FRACCIONAMIENTO SANTA ELENA		
		031, 032, 033, 034, 035,			
		036, 037, 038, 039, 040,			
	004	041, 042, 043, 044, 045,	SECTOR CENTRO URBANO		
		046, 047, 048, 049, 050,			
		051, 052, 053, 054, 055,			
		056, 057, 058, 059			
2	004	009, 010, 011, 012, 013,		FRACCIONAMIENTO REYES	\$63.79
		014			
	002	01, 02, 03, 04, 05, 06, 07			
3	001	08, 09		FRACCIONAMIENTO PRESIDENTES	\$63.79
		01, 02, 03, 04, 05, 06, 07,			
		08, 09, 010, 011, 012, 013			
		014			
		01, 02, 03, 04, 05, 06, 07,			
4	003	08, 09	CENTRO URBANO	\$89.32	
		01, 02, 03, 04, 05, 06, 07,			
		08, 09, 010, 011, 012, 013,			
		014, 015, 016, 17			
	001	01, 02, 03, 04, 05, 06, 07,			
5	001	08, 09, 010, 011, 012, 013,			
		014, 015, 016, 017, 018,			
		019, 020, 021, 022			

PRESIDENCIA MUNICIPAL  
 LÓPEZ, CHIH.

**ING ARELY BERENISE HERNANDEZ VARGAS**, SECRETARIA DEL H. AYUNTAMIENTO DEL MUNICIPIO DE LÓPEZ, CHIH. EN USO DE LAS FACULTADES CONFERIDAS POR LA FRACCION II DEL ARTICULO 63 DEL CODIGO MUNICIPAL PARA EL ESTADO DE CHIHUAHUA HAGO CONSTAR Y;

**CERTIFICO:**

QUE EN LA CUARTA SESIÓN ORDINARIA CON FECHA DEL 28 DE OCTUBRE 2024 EN EL PUNTO DEL ORDEN DEL DIA NUMERO 5 ANALISIS Y APROBACION DE TABLAS DE VALORES DEL DEPARTAMENTO DE CATASTRO MUNICIPAL PARA EL EJERCICIO FISCAL 2025 **SE APROBO POR MAYORIA DE VOTOS**. QUEDANDO DE LA SIGUIENTE MANERA:

AUMENTO DEL 5% RESPECTO A LOS VALORES DEL 2024 A LAS SIGUIENTES TABLAS:

- ZONAS URBANAS HOMOGÉNEAS DE VALOR.
- VALORES UNITARIOS DE REPOSICIÓN NUEVO PARA CONSTRUCCIÓN.
- VALORES POR HECTÁREAS PARA SUELO RUSTICO (PRIVADA).
- VALORES POR HECTÁREAS PARA SUELO RUSTICO (EJIDAL).
- VALORES POR HECTÁREAS PARA SUELO RUSTICO (COMUNAL).
- PARA LA COLOCACIÓN DE ANTENAS DE COMUNICACIÓN.
- PARA LA COLOCACIÓN DE ANUNCIOS PUBLICITARIOS.

LA TABLA DE INSTALACIONES ESPECIALES AUMENTA DE CONCEPTOS, DE 110 EN LA TABLA DEL 2024 AUMENTA A 133 CONCEPTOS PARA EL 2025.

EN BASE A LA DOCUMENTACIÓN QUE TUVE A LA VISTA, SE EXTIENDA LA PRESENTE CONSTANCIA PARA LOS FINES LEGALES QUE AL INTERESADO CONVenga, EN OCTAVIANO LÓPEZ, CHIH. A LOS 30 DÍAS DEL MES DE OCTUBRE DEL DOS MIL VEINTICUATRO.

**ATENTAMENTE.**



SECRETARIA MUNICIPAL  
LÓPEZ, CHIH.

ING. ARELY BERENISE HERNANDEZ VARGAS.

**SECRETARIA DEL H. AYUNTAMIENTO**

**DEL MUNICIPIO DE LÓPEZ.**



**MUNICIPIO DE LÓPEZ**  
**TABLA DE VALORES PARA EL EJERCICIO FISCAL 2025**

Constante	Uso	Tipología	Clase	VALORES UNITARIOS DE REPOSICION NUEVO PARA CONSTRUCCIONES (\$/M2)			
				Clave de Valuación	Tipología	Clase	Valor Unit
2	1	1	1	HABITACIONAL	POPULAR	"A"	\$2,155.83
2	1	1	2	HABITACIONAL	POPULAR	"B"	\$1,797.69
2	1	1	3	HABITACIONAL	POPULAR	"C"	\$1,582.29
2	1	2	1	HABITACIONAL	ECONOMICO	"A"	\$3,471.36
2	1	2	2	HABITACIONAL	ECONOMICO	"B"	\$2,797.22
2	1	2	3	HABITACIONAL	ECONOMICO	"C"	\$2,417.70
2	1	2	4	HABITACIONAL	OBRA NEGRA		NO APLICA
2	1	2	5	HABITACIONAL	ECONOMICO TEJABAN		NO APLICA

2	1	3	1	HABITACIONAL	MEDIO	"A"	\$5,516.32
2	1	3	2	HABITACIONAL	MEDIO	"B"	\$4,947.55
2	1	3	3	HABITACIONAL	MEDIO	"C"	\$4,150.38
2	1	3	4	HABITACIONAL	MEDIO COCHERA		NO APLICA
2	1	3	5	HABITACIONAL	MEDIO TEJABAN		NO APLICA

2	1	4	1	HABITACIONAL	BUENO	"A"	\$8,331.06
2	1	4	2	HABITACIONAL	BUENO	"B"	\$6,761.44
2	1	4	3	HABITACIONAL	BUENO	"C"	\$6,282.34
2	1	4	4	HABITACIONAL	BUENO COCHERA		NO APLICA
2	1	4	5	HABITACIONAL	BUENO TEJABAN		NO APLICA

2	1	5	1	HABITACIONAL	LUJO	"A"	\$11,629.43
2	1	5	2	HABITACIONAL	LUJO	"B"	\$10,458.99
2	1	5	3	HABITACIONAL	LUJO	"C"	\$9,725.52
2	1	5	4	HABITACIONAL	LUJO COCHERA		NO APLICA
2	1	5	5	HABITACIONAL	LUJO TEJABAN		NO APLICA

2	2	1	1	COMERCIAL	ECONOMICO	"A"	\$3,565.09
2	2	1	2	COMERCIAL	ECONOMICO	"B"	\$2,893.13
2	2	1	3	COMERCIAL	ECONOMICO	"C"	\$2,392.98

2	2	2	1	COMERCIAL	MEDIANO	"A"	\$4,854.48
2	2	2	2	COMERCIAL	MEDIANO	"B"	\$3,900.50
2	2	2	3	COMERCIAL	MEDIANO	"C"	\$3,040.30

2	2	3	1	COMERCIAL	BUENO	"A"	\$7,529.11
2	2	3	2	COMERCIAL	BUENO	"B"	\$6,297.32
2	2	3	3	COMERCIAL	BUENO	"C"	\$5,438.84

2	3	1	1	INDUSTRIAL	LIGERO	"A"	\$4,483.10
2	3	1	2	INDUSTRIAL	LIGERO	"B"	\$3,906.30
2	3	1	3	INDUSTRIAL	LIGERO	"C"	\$3,584.09

2	3	2	1	INDUSTRIAL	MEDIANO	"A"	\$5,493.23
2	3	2	2	INDUSTRIAL	MEDIANO	"B"	\$5,775.79
2	3	2	3	INDUSTRIAL	MEDIANO	"C"	\$3,703.05

2	4	1	1	BODEGA	ECONOMICA	"A"	2,533.70
2	4	1	2	BODEGA	ECONOMICA	"B"	1,898.28
2	4	1	3	BODEGA	ECONOMICA	"C"	1,266.84

LÓPEZ, CHIH.

PRESIDENCIA MUNICIPAL  
LOPEZ, CHIH.

**ING ARELY BERENISE HERNANDEZ VARGAS**, SECRETARIA DEL H. AYUNTAMIENTO DEL MUNICIPIO DE LÓPEZ, CHIH. EN USO DE LAS FACULTADES CONFERIDAS POR LA FRACCION II DEL ARTICULO 63 DEL CODIGO MUNICIPAL PARA EL ESTADO DE CHIHUAHUA HAGO CONSTAR Y;

**CERTIFICO:**

QUE EN LA CUARTA SESIÓN ORDINARIA CON FECHA DEL 28 DE OCTUBRE 2024 EN EL PUNTO DEL ORDEN DEL DIA NUMERO 5 ANALISIS Y APROBACION DE TABLAS DE VALORES DEL DEPARTAMENTO DE CATASTRO MUNICIPAL PARA EL EJERCICIO FISCAL 2025 **SE APROBO POR MAYORIA DE VOTOS**. QUEDANDO DE LA SIGUIENTE MANERA:


AUMENTO DEL 5% RESPECTO A LOS VALORES DEL 2024 A LAS SIGUIENTES TABLAS:

- ZONAS URBANAS HOMOGÉNEAS DE VALOR.
- VALORES UNITARIOS DE REPOSICIÓN NUEVO PARA CONSTRUCCIÓN.
- VALORES POR HECTÁREAS PARA SUELO RUSTICO (PRIVADA).
- VALORES POR HECTÁREAS PARA SUELO RUSTICO (EJIDAL).
- VALORES POR HECTÁREAS PARA SUELO RUSTICO (COMUNAL).
- PARA LA COLOCACIÓN DE ANTENAS DE COMUNICACIÓN.
- PARA LA COLOCACIÓN DE ANUNCIOS PUBLICITARIOS.

LA TABLA DE INSTALACIONES ESPECIALES AUMENTA DE CONCEPTOS, DE 110 EN LA TABLA DEL 2024 AUMENTA A 133 CONCEPTOS PARA EL 2025.

EN BASE A LA DOCUMENTACIÓN QUE TUVE A LA VISTA, SE EXTIENDA LA PRESENTE CONSTANCIA PARA LOS FINES LEGALES QUE AL INTERESADO CONVenga, EN OCTAVIANO LÓPEZ, CHIH. A LOS 30 DÍAS DEL MES DE OCTUBRE DEL DOS MIL VEINTICUATRO.

**ATENTAMENTE.**



SECRETARIA MUNICIPAL  
LÓPEZ, CHIH.

ING. ARELY BERENISE HERNANDEZ VARGAS.

**SECRETARIA DEL H. AYUNTAMIENTO  
DEL MUNICIPIO DE LÓPEZ.**



**MUNICIPIO DE LÓPEZ**

**TABLA DE VALORES PARA EL EJERCICIO FISCAL 2025**

Clasificación	Tipo Propiedad	Calidad	Constante	VALORES UNITARIOS POR HECTÁREA PARA SUELO RÚSTICO (\$/HA)				
				Clave de Valuación	Clasificación	Tipo de Propiedad	Calidad	Factor
1	0	1	1	Riego por Gravedad	Privada	1	1	\$83,763.24
1	0	2	1	Riego por Gravedad	Privada	2	1	\$62,877.95
1	0	3	1	Riego por Gravedad	Privada	3	1	\$32,661.36
1	0	4	1	Riego por Gravedad	Privada	4	1	\$14,513.56
2	0	1	1	Riego por Bombeo	Privada	1	1	\$58,633.69
2	0	2	1	Riego por Bombeo	Privada	2	1	\$44,014.35
2	0	3	1	Riego por Bombeo	Privada	3	1	\$22,157.25
2	0	4	1	Riego por Bombeo	Privada	4	1	\$10,159.97
3	0	1	1	Frutales en Formacion	Privada	1	1	\$29,492.06
3	0	2	1	Frutales en Formacion	Privada	2	1	\$29,492.06
3	0	3	1	Frutales en Formacion	Privada	3	1	NO APLICA
4	0	1	1	Frutales en Produccion	Privada	1	1	\$80,855.86
4	0	2	1	Frutales en Produccion	Privada	2	1	\$37,145.58
4	0	3	1	Frutales en Produccion	Privada	3	1	NO APLICA
5	0	1	1	Temporal	Privada	1	1	\$11,610.78
5	0	2	1	Temporal	Privada	2	1	\$9,288.23
5	0	3	1	Temporal	Privada	3	1	\$7,431.40
5	0	4	1	Temporal	Privada	4	1	\$5,715.89
6	0	1	1	Pastal	Privada	1	1	\$1,660.57
6	0	2	1	Pastal	Privada	2	1	\$1,404.62
6	0	3	1	Pastal	Privada	3	1	\$1,183.16
6	0	4	1	Pastal	Privada	4	1	NO APLICA
6	0	5	1	Pastal	Privada	5	1	NO APLICA
7	0	1	1	Forestal	Privada	1	1	NO APLICA
7	0	2	1	Forestal	Privada	2	1	NO APLICA
7	0	3	1	Forestal	Privada	3	1	NO APLICA
7	0	4	1	Forestal	Privada	4	1	NO APLICA

**FACTOR DE MERCADO**  
DE ACUERDO A LA CALIDAD DE CADA CLASIFICACION DE TIERRA, PARA COMPLEMENTAR CADA C  
VALUACION RUSTICA, SE ASIGNAN LOS SIGUIENTES DIGITOS: ( 0 ) Propiedad Privada, ( 1 ) Propiedad  
Ejidal y ( 2 ) Propiedad Comunal

Ejemplos : Riego por gravedad Propiedad Privada de Primera Calidad 1 0 1 1  
Riego por Bombeo Propiedad Comunal de Segunda Calidad 2 2 2 1  
Pastal Propiedad Ejidal de cuarta calidad 6 1 4 1

PRESIDENCIA MUNICIPAL LÓPEZ, CHIH.

**ING ARELY BERENISE HERNANDEZ VARGAS**, SECRETARIA DEL H. AYUNTAMIENTO DEL MUNICIPIO DE LÓPEZ, CHIH. EN USO DE LAS FACULTADES CONFERIDAS POR LA FRACCION II DEL ARTICULO 63 DEL CODIGO MUNICIPAL PARA EL ESTADO DE CHIHUAHUA HAGO CONSTAR Y;

**CERTIFICO:**

QUE EN LA CUARTA SESIÓN ORDINARIA CON FECHA DEL 28 DE OCTUBRE 2024 EN EL PUNTO DEL ORDEN DEL DIA NUMERO 5 ANALISIS Y APROBACION DE TABLAS DE VALORES DEL DEPARTAMENTO DE CATASTRO MUNICIPAL PARA EL EJERCICIO FISCAL 2025 **SE APROBO POR MAYORIA DE VOTOS**. QUEDANDO DE LA SIGUIENTE MANERA:

AUMENTO DEL 5% RESPECTO A LOS VALORES DEL 2024 A LAS SIGUIENTES TABLAS:

- ZONAS URBANAS HOMOGÉNEAS DE VALOR.
- VALORES UNITARIOS DE REPOSICIÓN NUEVO PARA CONSTRUCCIÓN.
- VALORES POR HECTÁREAS PARA SUELO RUSTICO (PRIVADA).
- VALORES POR HECTÁREAS PARA SUELO RUSTICO (EJIDAL).
- VALORES POR HECTÁREAS PARA SUELO RUSTICO (COMUNAL).
- PARA LA COLOCACIÓN DE ANTENAS DE COMUNICACIÓN.
- PARA LA COLOCACIÓN DE ANUNCIOS PUBLICITARIOS.

LA TABLA DE INSTALACIONES ESPECIALES AUMENTA DE CONCEPTOS, DE 110 EN LA TABLA DEL 2024 AUMENTA A 133 CONCEPTOS PARA EL 2025.

EN BASE A LA DOCUMENTACIÓN QUE TUVE A LA VISTA, SE EXTIENDA LA PRESENTE CONSTANCIA PARA LOS FINES LEGALES QUE AL INTERESADO CONVenga, EN OCTAVIANO LÓPEZ, CHIH. A LOS 30 DÍAS DEL MES DE OCTUBRE DEL DOS MIL VEINTICUATRO.

**ATENTAMENTE.**



SECRETARIA MUNICIPAL  
LÓPEZ, CHIH.

ING. ARELY BERENISE HERNANDEZ VARGAS.

**SECRETARIA DEL H. AYUNTAMIENTO**

**DEL MUNICIPIO DE LÓPEZ.**



**MUNICIPIO DE LÓPEZ**

**TABLA DE VALORES PARA EL EJERCICIO FISCAL 2025**

Clasificación	Tipo Propiedad	Calidad	Constante	VALORES UNITARIOS POR HECTÁREA PARA SUELO RUSTICO (\$/HA)				
				Clave de Valuación	Clasificación	Tipo de Propiedad	Calidad	Factor
1	1	1	1	Riego por Gravedad	Ejidal	1	1	\$60,406.27
1	1	2	1	Riego por Gravedad	Ejidal	2	1	\$45,345.20
1	1	3	1	Riego por Gravedad	Ejidal	3	1	\$29,553.46
1	1	4	1	Riego por Gravedad	Ejidal	4	1	\$10,466.57
2	1	1	1	Riego por Bombeo	Ejidal	1	1	\$56,113.65
2	1	2	1	Riego por Bombeo	Ejidal	2	1	\$42,321.69
2	1	3	1	Riego por Bombeo	Ejidal	3	1	\$21,305.05
2	1	4	1	Riego por Bombeo	Ejidal	4	1	\$9,769.21
3	1	1	1	Frutales en Formacion	Ejidal	1	1	\$28,357.74
3	1	2	1	Frutales en Formacion	Ejidal	2	1	\$24,921.54
3	1	3	1	Frutales en Formacion	Ejidal	3	1	NO APLICA
4	1	1	1	Frutales en Produccion	Ejidal	1	1	\$86,256.72
4	1	2	1	Frutales en Produccion	Ejidal	2	1	\$31,743.10
4	1	3	1	Frutales en Produccion	Ejidal	3	1	NO APLICA
5	1	1	1	Temporal	Ejidal	1	1	\$11,164.20
5	1	2	1	Temporal	Ejidal	2	1	\$9,288.90
5	1	3	1	Temporal	Ejidal	3	1	\$7,431.40
5	1	4	1	Temporal	Ejidal	4	1	\$5,944.54
6	1	1	1	Pastal	Ejidal	1	1	\$1,660.57
6	1	2	1	Pastal	Ejidal	2	1	\$1,404.62
6	1	3	1	Pastal	Ejidal	3	1	\$1,183.16
6	1	4	1	Pastal	Ejidal	4	1	\$479.77
7	1	1	1	Forestal	Ejidal	1	1	NO APLICA
7	1	2	1	Forestal	Ejidal	2	1	NO APLICA
7	1	3	1	Forestal	Ejidal	3	1	NO APLICA
7	1	4	1	Forestal	Ejidal	4	1	NO APLICA

**FACTOR DE MERCADO**

DE ACUERDO A LA CALIDAD DE CADA CLASIFICACION DE TIERRA, PARA COMPLEMENTAR CADA CLAVE DE VALUACION RUSTICA, SE ASIGNAN LOS SIGUIENTES DIGITOS:

( 0 ) Propiedad Privada, ( 1 ) Propiedad Ejidal y ( 2 ) Propiedad Comunal

Ejemplos : Riego por gravedad Propiedad Privada de Primera Calidad                    1 0 1 1

                  Riego por Bombeo Propiedad Comunal de Segunda Calidad                    2 2 2 1

                  Pastal Propiedad Ejidal de cuarta calidad    6 1 4 1

COPIA  
 LOPEZ, CHIH.  
 PRESIDENCIA MUNICIPAL

**ING ARELY BERENISE HERNANDEZ VARGAS**, SECRETARIA DEL H. AYUNTAMIENTO DEL MUNICIPIO DE LÓPEZ, CHIH. EN USO DE LAS FACULTADES CONFERIDAS POR LA FRACCION II DEL ARTICULO 63 DEL CODIGO MUNICIPAL PARA EL ESTADO DE CHIHUAHUA HAGO CONSTAR Y;

**CERTIFICO:**

QUE EN LA CUARTA SESIÓN ORDINARIA CON FECHA DEL 28 DE OCTUBRE 2024 EN EL PUNTO DEL ORDEN DEL DIA NUMERO 5 ANALISIS Y APROBACION DE TABLAS DE VALORES DEL DEPARTAMENTO DE CATASTRO MUNICIPAL PARA EL EJERCICIO FISCAL 2025 **SE APROBO POR MAYORIA DE VOTOS**. QUEDANDO DE LA SIGUIENTE MANERA:

AUMENTO DEL 5% RESPECTO A LOS VALORES DEL 2024 A LAS SIGUIENTES TABLAS:

- ZONAS URBANAS HOMOGÉNEAS DE VALOR.
- VALORES UNITARIOS DE REPOSICIÓN NUEVO PARA CONSTRUCCIÓN.
- VALORES POR HECTÁREAS PARA SUELO RUSTICO (PRIVADA).
- VALORES POR HECTÁREAS PARA SUELO RUSTICO (EJIDAL).
- VALORES POR HECTÁREAS PARA SUELO RUSTICO (COMUNAL).
- PARA LA COLOCACIÓN DE ANTENAS DE COMUNICACIÓN.
- PARA LA COLOCACIÓN DE ANUNCIOS PUBLICITARIOS.

LA TABLA DE INSTALACIONES ESPECIALES AUMENTA DE CONCEPTOS, DE 110 EN LA TABLA DEL 2024 AUMENTA A 133 CONCEPTOS PARA EL 2025.

EN BASE A LA DOCUMENTACIÓN QUE TUVE A LA VISTA, SE EXTIENDA LA PRESENTE CONSTANCIA PARA LOS FINES LEGALES QUE AL INTERESADO CONVenga, EN OCTAVIANO LÓPEZ, CHIH. A LOS 30 DÍAS DEL MES DE OCTUBRE DEL DOS MIL VEINTICUATRO.

**ATENTAMENTE.**



SECRETARIA MUNICIPAL  
LOPEZ, CHIH.

ING. ARELY BERENISE HERNANDEZ VARGAS.

**SECRETARIA DEL H. AYUNTAMIENTO**

**DEL MUNICIPIO DE LÓPEZ.**



**MUNICIPIO DE LÓPEZ**

**TABLA DE VALORES PARA EL EJERCICIO FISCAL 2025**

Clasificación	Tipo Propiedad	Calidad	Constante	VALORES UNITARIOS POR HECTÁREA PARA SUELO RUSTICO (\$/HA)				
				Clave de Valuación	Clasificación	Tipo de Propiedad	Calidad	Factor
1	2	1	1	Riego por Gravedad	Comunal	1	1	\$ 80,541.59
1	2	2	1	Riego por Gravedad	Comunal	2	1	\$ 60,459.58
1	2	3	1	Riego por Gravedad	Comunal	3	1	\$ 41,405.16
1	2	4	1	Riego por Gravedad	Comunal	4	1	\$ 13,955.36
2	2	1	1	Riego por Bombeo	Comunal	1	1	\$ 66,378.54
2	2	2	1	Riego por Bombeo	Comunal	2	1	\$ 42,321.69
2	2	3	1	Riego por Bombeo	Comunal	3	1	\$ 21,305.05
2	2	4	1	Riego por Bombeo	Comunal	4	1	\$ 9,769.21
3	2	1	1	Frutales en Formacion	Comunal	1	1	\$ 29,439.56
3	2	2	1	Frutales en Formacion	Comunal	2	1	\$ 29,492.06
3	2	3	1	Frutales en Formacion	Comunal	3	1	NO APLICA
4	2	1	1	Frutales en Produccion	Comunal	1	1	\$ 86,254.62
4	2	2	1	Frutales en Produccion	Comunal	2	1	\$ 37,145.58
4	2	3	1	Frutales en Produccion	Comunal	3	1	NO APLICA
5	2	1	1	Temporal	Comunal	1	1	\$ 11,610.77
5	2	2	1	Temporal	Comunal	2	1	\$ 8,588.12
5	2	3	1	Temporal	Comunal	3	1	\$ 6,869.71
5	2	4	1	Temporal	Comunal	4	1	\$ 5,496.08
6	2	1	1	Pastal	Comunal	1	1	\$ 1,660.57
6	2	2	1	Pastal	Comunal	2	1	\$ 1,404.62
6	2	3	1	Pastal	Comunal	3	1	\$ 1,183.16
6	2	4	1	Pastal	Comunal	4	1	\$ 479.78
7	2	1	1	Forestal	Comunal	1	1	NO APLICA
7	2	2	1	Forestal	Comunal	2	1	NO APLICA
7	2	3	1	Forestal	Comunal	3	1	NO APLICA
7	2	4	1	Forestal	Comunal	4	1	NO APLICA

**FACTOR DE MERCADO**  
 DE ACUERDO A LA CALIDAD DE CADA CLASIFICACION DE TIERRA, PARA COMPLEMENTAR CADA CLAVE DE VALUACION RUSTICA, SE ASIGNAN LOS SIGUIENTES DIGITOS: ( 0 ) Propiedad Privada, ( 1 ) Propiedad Ejidal y ( 2 ) Propiedad Comunal

Ejemplos : Riego por gravedad Propiedad Privada de Primera Calidad      1 0 1 1  
 Riego por Bombeo Propiedad Comunal de Segunda Cali                      2 2 2 1  
 Pastal Propiedad Ejidal de cuarta calidad    6 1 4 1

LÓPEZ, CHIH.

**ING ARELY BERENISE HERNANDEZ VARGAS**, SECRETARIA DEL H. AYUNTAMIENTO DEL MUNICIPIO DE LÓPEZ, CHIH. EN USO DE LAS FACULTADES CONFERIDAS POR LA FRACCION II DEL ARTICULO 63 DEL CODIGO MUNICIPAL PARA EL ESTADO DE CHIHUAHUA HAGO CONSTAR Y;

**CERTIFICO:**

QUE EN LA CUARTA SESIÓN ORDINARIA CON FECHA DEL 28 DE OCTUBRE 2024 EN EL PUNTO DEL ORDEN DEL DIA NUMERO 5 ANALISIS Y APROBACION DE TABLAS DE VALORES DEL DEPARTAMENTO DE CATASTRO MUNICIPAL PARA EL EJERCICIO FISCAL 2025 **SE APROBO POR MAYORIA DE VOTOS**. QUEDANDO DE LA SIGUIENTE MANERA:

AUMENTO DEL 5% RESPECTO A LOS VALORES DEL 2024 A LAS SIGUIENTES TABLAS:

- ZONAS URBANAS HOMOGÉNEAS DE VALOR.
- VALORES UNITARIOS DE REPOSICIÓN NUEVO PARA CONSTRUCCIÓN.
- VALORES POR HECTÁREAS PARA SUELO RUSTICO (PRIVADA).
- VALORES POR HECTÁREAS PARA SUELO RUSTICO (EJIDAL).
- VALORES POR HECTÁREAS PARA SUELO RUSTICO (COMUNAL).
- PARA LA COLOCACIÓN DE ANTENAS DE COMUNICACIÓN.
- PARA LA COLOCACIÓN DE ANUNCIOS PUBLICITARIOS.

LA TABLA DE INSTALACIONES ESPECIALES AUMENTA DE CONCEPTOS, DE 110 EN LA TABLA DEL 2024 AUMENTA A 133 CONCEPTOS PARA EL 2025.

EN BASE A LA DOCUMENTACIÓN QUE TUVE A LA VISTA, SE EXTIENDA LA PRESENTE CONSTANCIA PARA LOS FINES LEGALES QUE AL INTERESADO CONVenga, EN OCTAVIANO LÓPEZ, CHIH. A LOS 30 DÍAS DEL MES DE OCTUBRE DEL DOS MIL VEINTICUATRO.

**ATENTAMENTE.**






SECRETARIA MUNICIPAL  
LOPEZ, CHIH.

ING. ARELY BERENISE HERNANDEZ VARGAS.

**SECRETARIA DEL H. AYUNTAMIENTO  
DEL MUNICIPIO DE LÓPEZ.**



**MUNICIPIO DE LÓPEZ**  
**TABLA DE VALORES PARA EL EJERCICIO FISCAL 2025**  
**CLASIFICACIÓN DE ESTRUCTURAS PARA COLOCACIÓN DE ANUNCIOS PUBLICITARIOS**

ESTRUCTURA	CLAVE DE VALUACIÓN	TIPO DE ESTRUCTURA				POR EL LUGAR DE UBICACIÓN			POR LA FORMA DE INSTALACIÓN			CARACTERÍSTICAS PARTICULARES	VALOR FÍSICO
		PARA CARTEL	PARA ESPECTACULAR	PANTALLA ELECTRÓNICA	UNIPOLAR	TIPO MURETE	EN FACHADA	EN AZOTEA	ASLADA	ADOSADO	SALENTE O VOLADO		
	1901	X						X			X	Material de la estructura: Acero Superficie de la pantalla: hasta 80 M <sup>2</sup> . en adelante Altura del pedestal: entre 4 M. y 18 M. Diámetro exterior del pedestal de 20" en adelante Profundidad de desplante: 1 M. en adelante	\$21,000.00 X M2. DE PANTALLA Y PUEDE ESTAR SUJETO AL AVALÚO DEL CONTRIBUYENTE APROBADO POR LA AUTORIDAD CATASTRAL MUNICIPAL.
	1902	X						X			X	Material de la estructura: Acero Superficie de la pantalla: hasta 45 M <sup>2</sup> . en adelante Altura de las columnas: entre 1 M. y 15 M. Perfil de los apoyos: Sección "L"; "T", o "U" Método de anclaje: empotrado, atornillado, autosoportado, Etc.	\$2,362.50 X M2. DE PANTALLA Y PUEDE ESTAR SUJETO AL AVALÚO DEL CONTRIBUYENTE APROBADO POR LA AUTORIDAD CATASTRAL MUNICIPAL.
	1903	X							X		X	Material de la estructura: Acero Superficie de la pantalla: hasta 50 M <sup>2</sup> . en adelante Altura de las columnas: entre 10 M. y 10 M. Perfil de los apoyos: Sección "L"; "T", o "U" Método de anclaje: empotrado, atornillado, Etc.	\$2,100.00 X M2. DE PANTALLA Y PUEDE ESTAR SUJETO AL AVALÚO DEL CONTRIBUYENTE APROBADO POR LA AUTORIDAD CATASTRAL MUNICIPAL.

PRESIDENCIA MUNICIPAL

LOPEZ, CHIH.

30 JULIO  
2024

**ING ARELY BERENISE HERNANDEZ VARGAS**, SECRETARIA DEL H. AYUNTAMIENTO DEL MUNICIPIO DE LÓPEZ, CHIH. EN USO DE LAS FACULTADES CONFERIDAS POR LA FRACCION II DEL ARTICULO 63 DEL CODIGO MUNICIPAL PARA EL ESTADO DE CHIHUAHUA HAGO CONSTAR Y;

**CERTIFICO:**

QUE EN LA CUARTA SESIÓN ORDINARIA CON FECHA DEL 28 DE OCTUBRE 2024 EN EL PUNTO DEL ORDEN DEL DIA NUMERO 5 ANALISIS Y APROBACION DE TABLAS DE VALORES DEL DEPARTAMENTO DE CATASTRO MUNICIPAL PARA EL EJERCICIO FISCAL 2025 **SE APROBO POR MAYORIA DE VOTOS**. QUEDANDO DE LA SIGUIENTE MANERA:

AUMENTO DEL 5% RESPECTO A LOS VALORES DEL 2024 A LAS SIGUIENTES TABLAS:

- ZONAS URBANAS HOMOGÉNEAS DE VALOR.
- VALORES UNITARIOS DE REPOSICIÓN NUEVO PARA CONSTRUCCIÓN.
- VALORES POR HECTÁREAS PARA SUELO RUSTICO (PRIVADA).
- VALORES POR HECTÁREAS PARA SUELO RUSTICO (EJIDAL).
- VALORES POR HECTÁREAS PARA SUELO RUSTICO (COMUNAL).
- PARA LA COLOCACIÓN DE ANTENAS DE COMUNICACIÓN.
- PARA LA COLOCACIÓN DE ANUNCIOS PUBLICITARIOS.

LA TABLA DE INSTALACIONES ESPECIALES AUMENTA DE CONCEPTOS, DE 110 EN LA TABLA DEL 2024 AUMENTA A 133 CONCEPTOS PARA EL 2025.

EN BASE A LA DOCUMENTACIÓN QUE TUVE A LA VISTA, SE EXTIENDA LA PRESENTE CONSTANCIA PARA LOS FINES LEGALES QUE AL INTERESADO CONVenga, EN OCTAVIANO LÓPEZ, CHIH. A LOS 30 DÍAS DEL MES DE OCTUBRE DEL DOS MIL VEINTICUATRO.

**ATENTAMENTE.**



SECRETARIA MUNICIPAL  
LÓPEZ, CHIH.

ING. ARELY BERENISE HERNANDEZ VARGAS.

**SECRETARIA DEL H. AYUNTAMIENTO**



**DEL MUNICIPIO DE LÓPEZ.**



MUNICIPIO DE LÓPEZ  
 TABLA DE VALORES PARA EL EJERCICIO FISCAL 2025

TABLA DE INSTALACIONES ESPECIALES Y OBRAS COMPLEMENTARIAS 2025

CLASIFICACIÓN DE ESTRUCTURAS PARA COLOCACIÓN DE ANTENAS DE COMUNICACIÓN

ESTRUCTURA	CLAVE DE VALUACIÓN	TORRE AUTOSOPORTADA	TORRES ARRIOSTRADAS O ATRANTADAS	MONOPOSTE O MONOPOLO	CARACTERÍSTICAS PARTICULARES	VALOR FÍSICO
	1916	ESTRUCTURAS AUTOSOPORTADAS A BASE DE CIMENTACIÓN Y EL PROPIO DISEÑO DEL ELEMENTO. ESTRUCTURAS QUE SUELEN ESTAR COMPUESTAS POR PERFILES O ÁNGULOS DE ACERO UNIDOS POR TORNILLOS, PERNOS, O REMACHES O SOLDADURA. LA ALTURA ES VARIABLE Y ESTÁ EN FUNCIÓN DEL SUMINISTRO DEL BUEN FUNCIONAMIENTO REQUERIDO. SE INSTALAN EN TERRENOS URBANOS, SUBURBANOS Y/O RÚSTICOS.			Altura (M.): hasta 20 M. y Sección variable de hasta 1.5 M. por lado  Perfiles de acero utilizados y medidas: piramidales, cuadrangulares, triangulares  Tipo de material de la estructura (metálico/pétreos)  Tipo de unión: pernos, remaches, tornillos, soldadura, otro)  Peso (Kg.): Hasta 10 Tons.	\$26,250.00 X ML. Y PUEDE ESTAR SUJETO AL AVALÚO DEL CONTRIBUYENTE APROBADO POR LA AUTORIDAD CATASTRAL MUNICIPAL.
	1917		ESTRUCTURAS LIGERAS ARRIOSTRADAS O ATRANTADAS A BASE DE CABLES O VARILLAS. USUALMENTE SE INSTALAN EN CONSTRUCCIONES YA EXISTENTES, LO CUAL INDICA QUE NO TRANSMITE UNA CARGA MUY GRANDE, O BIEN, SE INSTALAN SOBRE EL SUELO. LA BASE DE LA ESTRUCTURA TRANSMITE ESFUERZOS DE COMPRESIÓN Y LOS ARRIOSTRES O TIRANTES TRANSMITEN ESFUERZOS DE TENSIÓN.		Altura (M.): hasta 20 M. y Sección variable de hasta 0.5 M. por lado  Perfiles de acero utilizados y medidas: Piramidales, cuadrangulares, triangulares  Tipo de material de la estructura (metálico/pétreos)  Tipo de unión: pernos, remaches, tornillos, soldadura, otro)  Peso (Kg.): Hasta 500 Kgs.	\$3,675.00 X ML. Y PUEDE ESTAR SUJETO AL AVALÚO DEL CONTRIBUYENTE APROBADO POR LA AUTORIDAD CATASTRAL MUNICIPAL.



PRESIDENCIA MUNICIPAL  
 LOPEZ, CHIH.  
 COTEJO  
 LOPEZ, CHIH.

**ING ARELY BERENISE HERNANDEZ VARGAS**, SECRETARIA DEL H. AYUNTAMIENTO DEL MUNICIPIO DE LÓPEZ, CHIH. EN USO DE LAS FACULTADES CONFERIDAS POR LA FRACCION II DEL ARTICULO 63 DEL CODIGO MUNICIPAL PARA EL ESTADO DE CHIHUAHUA HAGO CONSTAR Y;

**CERTIFICO:**

QUE EN LA CUARTA SESIÓN ORDINARIA CON FECHA DEL 28 DE OCTUBRE 2024 EN EL PUNTO DEL ORDEN DEL DIA NUMERO 5 ANALISIS Y APROBACION DE TABLAS DE VALORES DEL DEPARTAMENTO DE CATASTRO MUNICIPAL PARA EL EJERCICIO FISCAL 2025 **SE APROBO POR MAYORIA DE VOTOS**. QUEDANDO DE LA SIGUIENTE MANERA:

AUMENTO DEL 5% RESPECTO A LOS VALORES DEL 2024 A LAS SIGUIENTES TABLAS:

- ZONAS URBANAS HOMOGÉNEAS DE VALOR.
- VALORES UNITARIOS DE REPOSICIÓN NUEVO PARA CONSTRUCCIÓN.
- VALORES POR HECTÁREAS PARA SUELO RUSTICO (PRIVADA).
- VALORES POR HECTÁREAS PARA SUELO RUSTICO (EJIDAL).
- VALORES POR HECTÁREAS PARA SUELO RUSTICO (COMUNAL).
- PARA LA COLOCACIÓN DE ANTENAS DE COMUNICACIÓN.
- PARA LA COLOCACIÓN DE ANUNCIOS PUBLICITARIOS.

LA TABLA DE INSTALACIONES ESPECIALES AUMENTA DE CONCEPTOS, DE 110 EN LA TABLA DEL 2024 AUMENTA A 133 CONCEPTOS PARA EL 2025.

EN BASE A LA DOCUMENTACIÓN QUE TUVE A LA VISTA, SE EXTIENDA LA PRESENTE CONSTANCIA PARA LOS FINES LEGALES QUE AL INTERESADO CONVenga, EN OCTAVIANO LÓPEZ, CHIH. A LOS 30 DÍAS DEL MES DE OCTUBRE DEL DOS MIL VEINTICUATRO.

**ATENTAMENTE.**



SECRETARIA MUNICIPAL  
LOPEZ, CHIH.

A handwritten signature in blue ink, appearing to read 'C. Arely Berenise Hernandez Vargas', written over a horizontal line.

ING. ARELY BERENISE HERNANDEZ VARGAS.















**SECRETARIA DEL H. AYUNTAMIENTO  
DEL MUNICIPIO DE LÓPEZ.**



MUNICIPIO DE LÓPEZ

TABLA DE VALORES PARA EL EJERCICIO FISCAL 2025

TABLA DE INSTALACIONES ESPECIALES Y OBRAS COMPLEMENTARIAS

	CONCEPTO	UNIDAD	VALOR	IMÁGENES ÚNICAMENTE DE REFERENCIA
1	ADOQUÍN	M <sup>2</sup> .	\$335.00	
2	AIRE ACONDICIONADO EVAPORATIVO	Pza.	\$10,000.00	
3	ALBERCA COMERCIAL	M <sup>2</sup> .	\$3,100.00	
4	ALBERCA HABITACIONAL	M <sup>2</sup> .	\$2,100.00	
5	ALJIBE	Pza.	\$4,000.00 por cada 1,000 litros de capacidad	
6	ÁREAS TECHADAS	M <sup>2</sup> .	\$1,046.00	
7	ASFALTO	M <sup>2</sup> .	\$250.00	
8	BANDA TRANSPORTADORA DE MATERIALES	ML.	\$1,350.00	
9	BARANDAL/REJA COMERCIAL	M <sup>2</sup> .	\$1,150.00	
10	BARANDAL/REJA HABITACIONAL	M <sup>2</sup> .	\$900.00	
11	BARDA DE PIEDRA (ANCHO .20 MT HASTA 1 MT) ALTURA HASTA 3 MTS	M <sup>2</sup> .	\$800.00	
12	BARDA RODAPIÉ 0.2 MTS HASTA 1.5 MT DE ALTURA	M <sup>2</sup> .	\$560.00	
13	BARDAS DE CONCRETO DE 1.5 MTS HASTA 3 MTS DE ALTURA	M <sup>2</sup> .	\$450.00	
14	BARDAS DE LADRILLO/BLOCK HASTA 3MTS DE ALTURA	M <sup>2</sup> .	\$560.00	

PRESIDENCIA MUNICIPAL  
LOPEZ, CHIH.

LOPEZ, CHIH.

**ING ARELY BERENISE HERNANDEZ VARGAS**, SECRETARIA DEL H. AYUNTAMIENTO DEL MUNICIPIO DE LÓPEZ, CHIH. EN USO DE LAS FACULTADES CONFERIDAS POR LA FRACCION II DEL ARTICULO 63 DEL CODIGO MUNICIPAL PARA EL ESTADO DE CHIHUAHUA HAGO CONSTAR Y;

**CERTIFICO:**

QUE EN LA CUARTA SESIÓN ORDINARIA CON FECHA DEL 28 DE OCTUBRE 2024 EN EL PUNTO DEL ORDEN DEL DIA NUMERO 5 ANALISIS Y APROBACION DE TABLAS DE VALORES DEL DEPARTAMENTO DE CATASTRO MUNICIPAL PARA EL EJERCICIO FISCAL 2025 **SE APROBO POR MAYORIA DE VOTOS**. QUEDANDO DE LA SIGUIENTE MANERA:

AUMENTO DEL 5% RESPECTO A LOS VALORES DEL 2024 A LAS SIGUIENTES TABLAS:

- ZONAS URBANAS HOMOGÉNEAS DE VALOR.
- VALORES UNITARIOS DE REPOSICIÓN NUEVO PARA CONSTRUCCIÓN.
- VALORES POR HECTÁREAS PARA SUELO RUSTICO (PRIVADA).
- VALORES POR HECTÁREAS PARA SUELO RUSTICO (EJIDAL).
- VALORES POR HECTÁREAS PARA SUELO RUSTICO (COMUNAL).
- PARA LA COLOCACIÓN DE ANTENAS DE COMUNICACIÓN.
- PARA LA COLOCACIÓN DE ANUNCIOS PUBLICITARIOS.

LA TABLA DE INSTALACIONES ESPECIALES AUMENTA DE CONCEPTOS, DE 110 EN LA TABLA DEL 2024 AUMENTA A 133 CONCEPTOS PARA EL 2025.

EN BASE A LA DOCUMENTACIÓN QUE TUVE A LA VISTA, SE EXTIENDA LA PRESENTE CONSTANCIA PARA LOS FINES LEGALES QUE AL INTERESADO CONVenga, EN OCTAVIANO LÓPEZ, CHIH. A LOS 30 DÍAS DEL MES DE OCTUBRE DEL DOS MIL VEINTICUATRO.

**ATENTAMENTE.**



SECRETARIA MUNICIPAL  
LÓPEZ, CHIH.

ING. ARELY BERENISE HERNANDEZ VARGAS.

**SECRETARIA DEL H. AYUNTAMIENTO**

**DEL MUNICIPIO DE LÓPEZ.**





PREDIOS  
URBANOS

## DESCRIPCION DE METODOLOGIA PARA LA ELABORACION DE TABLAS DE VALORES UNITARIOS DE SUELO Y CONSTRUCCION.

LA PRESENTE NORMA TIENE POR OBJETO ESTABLECER EL PROCEDIMIENTO TECNICO PARA LA ELABORACION DEL PROYECTO DE TABLAS DE VALORES UNITARIOS DE PREDIOS URBANOS.

ESTAN OBLIGADOS A OBSERVAR LA PRESENTE NORMA:

- a) La Autoridad Catastral Municipal
- b) Consejos técnicos de catastro Municipal y Estatal
- c) La Dirección de Catastro del Estado.
- d) Colegios y Asociaciones de Peritos Valuadores.

PARA LA REALIZACION DEL ESTUDIO DE VALORES DE TERRENOS URBANOS, RUSTICOS Y DE LAS CANSTRUCCIONES SE DEBERA CONTAR CON PLANOS DEL TERRITORIO MUNICIPAL ASI COMO LOS PLANOS GENERALES DE LA POBLACION.

### PREDIOS URBANOS:

- 1) Realizar trabajo de campo que consiste en; recabar información de las características urbanas de cada localidad a nivel manzana, con el fin de agrupar manzanas muy similares en cuanto a; servicios con que cuenta cada una de las calles como: redes subterráneas de agua potable y drenaje, redes áreas de energía eléctrica y telefónica, alumbrado público, tipo de revestimiento en la calle si carpeta asfáltica, firme de concreto o solo terracería, si tiene banquetas y guarniciones de concreto. Identificar el equipamiento urbano en cuanto a: Educación y cultura (Escuelas), Salud y Asistencia (Clínicas y hospitales), Recreación y deporte (Parques y áreas deportivas), Administración Pública (Presidencia Municipal, Telégrafos, etc, etc.). Así mismo observar el uso de suelo permitido y nivel socioeconómico. Tomar fotografías representativas de las calles y zonas de estudio.
- 2) Plasmar en los planos generales de la localidad la información recabada en campo, para actualizar nuevos fraccionamientos y colonias o mejoras de las existentes, Y agrupar manzanas con todas las características antes señaladas, para delimitar y describir Zonas Homogéneas.
- 3) Analizar el comportamiento del Mercado Inmobiliario Local.
  - a) Investigar y revisar los movimientos más significativos y número de operaciones de compraventa de terrenos.
  - b) Consulta con inmobiliarias o en periódicos locales, notarías públicas, el tipo de oferta, zonas de concentración y visita al inmueble ofertado.




- 4) Una vez delimitadas las Zonas Homogéneas de Valor, identificar vialidades de importancia con concentración de predios con uso comercial o mixto (comercial y habitacional), que crucen a las zonas homogéneas, dando como resultado a Corredores Urbanos, con rangos de valor por tramos, dependiendo de la ubicación, infraestructura y beneficios urbanos.
- 5) Con base al resultado del estudio de valores de mercado y a los valores catastrales vigentes el catastro municipal, elabora la propuesta de valores unitarios de terreno.
- 6) En base a trabajo de campo, se realiza un recorrido, por las diferentes áreas urbanas, con el fin de identificar a las construcciones de acuerdo a sus características y principalmente a su vocación o uso genérico, si es habitacional, comercial e industrial. Después se procede a agruparlas y clasificarlas lo que da como resultado la tipología constructiva. A cada tipología se le estima su valor por metro cuadrado, aplicando el **Valor de Reposición Nuevo** que considera el costo a precios actuales, de un bien nuevo similar que tenga la utilidad o función equivalente más próxima al bien que se valúa.

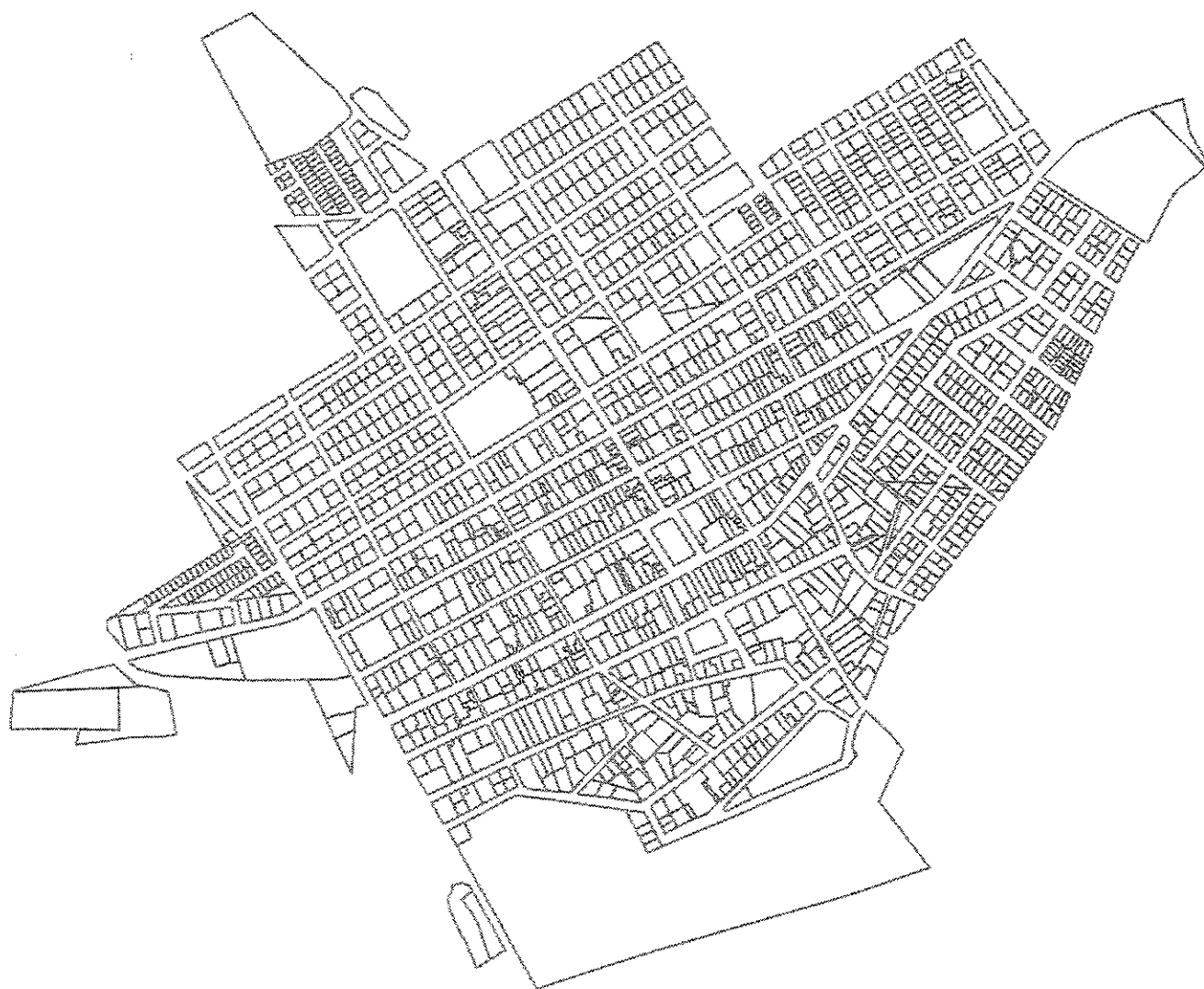
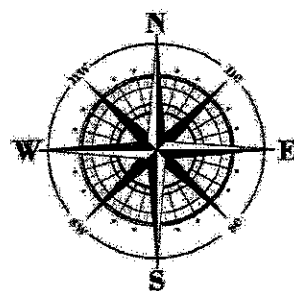
**Párrafo cuarto de la fracción IV del Artículo 115, Constitucional que a la El letra dice:**

**“Los ayuntamientos, en el ámbito de su competencia, propondrán a las legislaturas estatales las cuotas y tarifas aplicables a impuestos, derechos, contribuciones de mejoras y las tablas de valores unitarios de suelo y construcciones que sirvan de base para el cobro de las contribuciones sobre la propiedad inmobiliaria.**





PRESIDENCIA MUNICIPAL  
LÓPEZ, CHIHUAHUA  
ZONA URBANA



PRESIDENCIA MUNICIPAL  
LOPEZ, CHIHUAHUA  
ZONAS HOMOGENEAS  
DE VALOR



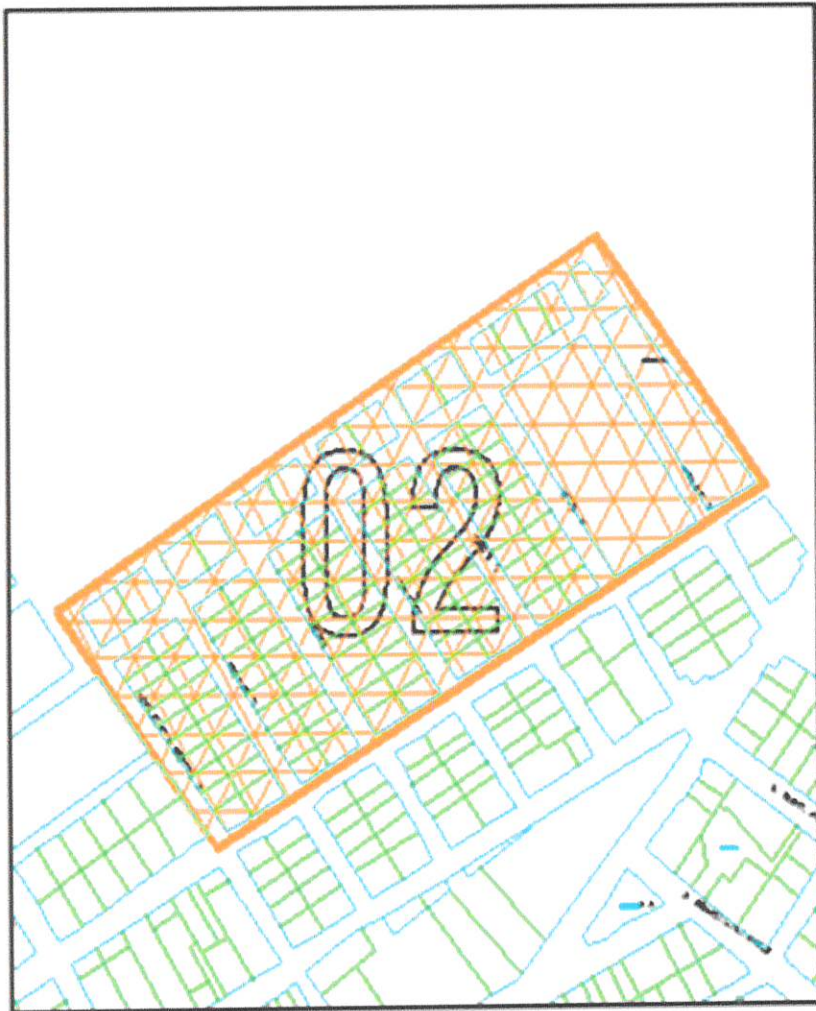
ZONA: 01  
VALOR: \$89.32







PRESIDENCIA MUNICIPAL  
LOPEZ, CHIHUAHUA  
ZONAS URBANAS HOMOGENEAS  
DE VALOR



**ZONA: 02**  
**VALOR: \$63.79**





**PRESIDENCIA MUNICIPAL  
LOPEZ, CHIHUAHUA  
ZONAS URBANAS HOMOGENEAS  
DE VALOR**



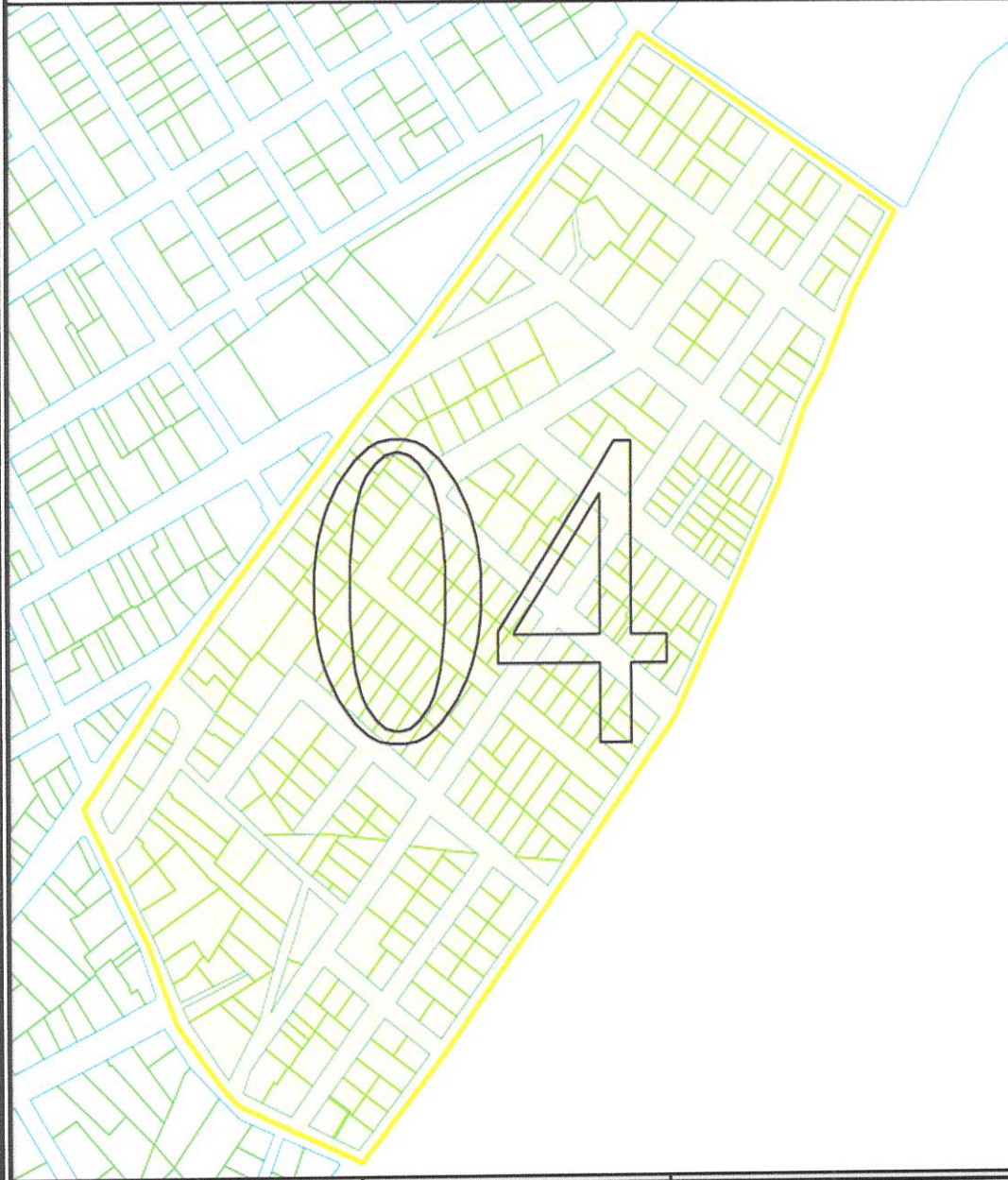
**ZONA: 03  
VALOR: \$115.79**







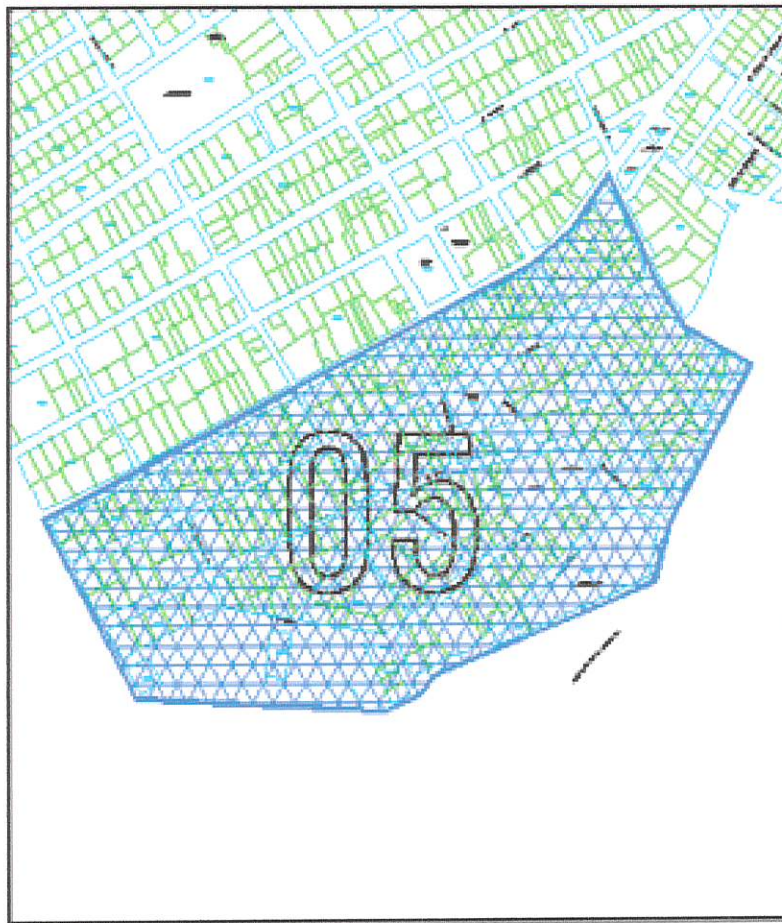
**PRESIDENCIA MUNICIPAL  
LÓPEZ, CHIHUAHUA  
ZONAS URBANAS  
HOMOGÉNEAS DE VALOR**



**ZONA 04**

**VALOR \$ 63.79**

PRESIDENCIA MUNICIPAL  
LOPEZ, CHIHUAHUA  
ZONAS URBANAS  
HOMOGENEAS DE VALOR



**ZONA: 05**  
**VALOR: \$89.32**





**MUNICIPIO DE LÓPEZ  
TABLAS DE VALORES PARA EL EJERCICIO FISCAL 2025**

**ZONAS URBANAS HOMOGENEAS DE VALOR**

<b>ZONA HOMOGÉNEA</b>	<b>SECTOR CATASTRAL</b>	<b>No DE MANZANA</b>	<b>COLONIAS O FRACCION DE COLONIA</b>	<b>VALOR UNIT.(M2)</b>
<b>1</b>	002	01,02,03,04,05,06,07, 08,016,018,019,020, 021,022,023,024,025, 026,027,028,029,030, 031,032,033,034,035, 036,037,038,039,040, 041,041,043,044,045, 046,047,048,049,050, 051,052,053,054,055, 56,057,058,059	FRACCIONAMIENTO REYES  FRACCIONAMIENTO SANTA ELENA	<b>\$89.32</b>
	004	009,010,011,012,013, 14	SECTOR CENTRO URBANO	
<b>2</b>	004	01,02,03,04,05,06,07 08,09,010,011,012,013, 14	FRACCIONAMIENTO REYES	<b>\$63.79</b>
	002	01,02,03,04,05,06,07	CENTRO URBANO	<b>\$115.32</b>
<b>3</b>	001	08,09	FRACCIONAMIENTO PRESIDENTES	<b>\$63.79</b>
		01,02,03,04,05,06,07		
		08,09,010,011,012,013		
		14		
		01,02,03,04,05,06,07		
<b>4</b>	003	08,09 01,02,03,04,05,06,07, 08,09,010,011,012,013, 14,015,016	CENTRO URBANO	<b>\$89.32</b>
	001	01,02,03,04,05,06,07		
<b>5</b>	001	08,09,010,011,012,013, 014,015,016,017,018, 19,020,021,022		

**MUNICIPIO DE LÓPEZ**

**TABLA DE VALORES PARA EL EJERSICIO FISCAL 2025**

Constante	Uso	Tipologia	Clase	VALORES UNITARIOS DE REPOSICION NUEVO PARA CONSTRUCCIONES (\$/M2)			
				Clave de Valuación	Tipologia	Clase	Valor Unit
2	1	1	1	HABITACIONAL	POPULAR	"A"	\$2,155.83
2	1	1	2	HABITACIONAL	POPULAR	"B"	\$1,797.69
2	1	1	3	HABITACIONAL	POPULAR	"C"	\$1,582.29
2	1	2	1	HABITACIONAL	ECONOMICO	"A"	\$3,471.36
2	1	2	2	HABITACIONAL	ECONOMICO	"B"	\$2,797.22
2	1	2	3	HABITACIONAL	ECONOMICO	"C"	\$2,417.70
2	1	2	4	HABITACIONAL	OBRA NEGRA		NO APLICA
2	1	2	5	HABITACIONAL	ECONOMICO TEJABAN		NO APLICA
2	1	3	1	HABITACIONAL	MEDIO	"A"	\$5,516.32
2	1	3	2	HABITACIONAL	MEDIO	"B"	\$4,941.55
2	1	3	3	HABITACIONAL	MEDIO	"C"	\$4,150.38
2	1	3	4	HABITACIONAL	MEDIO COCHERA		NO APLICA
2	1	3	5	HABITACIONAL	MEDIO TEJABAN		NO APLICA
2	1	4	1	HABITACIONAL	BUENO	"A"	\$8,331.06
2	1	4	2	HABITACIONAL	BUENO	"B"	\$6,761.44
2	1	4	3	HABITACIONAL	BUENO	"C"	\$6,282.34
2	1	4	4	HABITACIONAL	BUENO COCHERA		NO APLICA
2	1	4	5	HABITACIONAL	BUENO TEJABAN		NO APLICA
2	1	5	1	HABITACIONAL	LUJO	"A"	\$11,629.43
2	1	5	2	HABITACIONAL	LUJO	"B"	\$10,458.99
2	1	5	3	HABITACIONAL	LUJO	"C"	\$9,725.52
2	1	5	4	HABITACIONAL	LUJO COCHERA		NO APLICA
2	1	5	5	HABITACIONAL	LUJO TEJABAN		NO APLICA
2	2	1	1	COMERCIAL	ECONOMICO	"A"	\$3,565.09
2	2	1	2	COMERCIAL	ECONOMICO	"B"	\$2,893.13
2	2	1	3	COMERCIAL	ECONOMICO	"C"	\$2,392.98
2	2	2	1	COMERCIAL	MEDIANO	"A"	\$4,854.48
2	2	2	2	COMERCIAL	MEDIANO	"B"	\$3,900.50
2	2	2	3	COMERCIAL	MEDIANO	"C"	\$3,040.30
2	2	3	1	COMERCIAL	BUENO	"A"	\$7,529.11
2	2	3	2	COMERCIAL	BUENO	"B"	\$6,297.32
2	2	3	3	COMERCIAL	BUENO	"C"	\$5,438.84



2	3	1	1	INDUSTRIAL	LIGERO	"A"	\$4,483.10
2	3	1	2	INDUSTRIAL	LIGERO	"B"	\$3,906.30
2	3	1	3	INDUSTRIAL	LIGERO	"C"	\$3,584.09

2	3	2	1	INDUSTRIAL	MEDIANO	"A"	\$5,493.23
2	3	2	2	INDUSTRIAL	MEDIANO	"B"	\$5,775.79
2	3	2	3	INDUSTRIAL	MEDIANO	"C"	\$3,703.05

2	4	1	1	BODEGA	ECONOMICA	"A"	2,533.70
2	4	1	2	BODEGA	ECONOMICA	"B"	1,898.28
2	4	1	3	BODEGA	ECONOMICA	"C"	1,266.84

**MUNICIPIO DE LÓPEZ****TABLA DE VALORES PARA EL EJERCICIO FISCAL 2025****FACTOR DE DEMERITO PARA TERRENOS CON SUPERFICIE QUE EXCEDE DEL LOTE TIPO****FACTOR DE DEMERITO PARA TERRENOS INMERSOS EN LA MANCHA URBANA, CON SUPERFICIES MAYORES A LA DEL LOTE TIPO Y CON REFERENCIA DE VALOR AL DE LA ZONA CORRESPONDIENTE**

SUPERFICIE DESDE (M2)	HASTA SUPERFICIE DE (M2)	FACTOR DE TERRENO
0.00	1,001.00	1.00
1,001.00	2,001.00	0.95
2,001.00	3,001.00	0.90
3,001.00	4,001.00	0.85
4,001.00	5,001.00	0.80
5,001.00	10,000.00	0.60

**FACTOR DE DEMERITO PARA TERRENOS INMERSOS EN LA MANCHA URBANA, CON SUPERFICIES MAYORES A LA DEL LOTE TIPO Y CON REFERENCIA DE VALOR AL DE LA ZONA CORRESPONDIENTE EN POBLACIONES CERCANAS Y DIFERENTES A LA CABECERA MUNICIPAL**

SUPERFICIE DESDE (M2)	HASTA SUPERFICIE DE (M2)	FACTOR DE TERRENO
0.00	1,001.00	1.00
1,001.00	2,001.00	0.95
2,001.00	3,001.00	0.90
3,001.00	4,001.00	0.85
4,001.00	5,001.00	0.80
5,001.00	10,000.00	0.60

**FACTOR DE DEMERITO PARA TERRENOS INMERSOS EN LA MANCHA URBANA, CON SUPERFICIES MAYORES A LA DEL LOTE TIPO Y CON USO DE SUELO AGRICOLA**

SUPERFICIE DESDE (M2)	HASTA SUPERFICIE DE (M2)	FACTOR DE TERRENO
1,001.00	2,000.00	0,4
2,001.00	5,000.00	0,3
5,001.00	10,000.00	0,2
10,001.00	20,000.00	0,1

**MUNICIPIO DE LÓPEZ**  
**TABLA DE VALORES PARA EL EJERCICIO FISCAL 2025**

**TABLA DE OBRAS EN PROCESO**

CONCEPTO	INICIO	TERMINADO	FACTOR DE DEMÉRITO
ZANJEO	1.00%	5.00%	0.05
CIMIENTOS	5.00%	15.00%	0.15
MUROS	15.10%	35.00%	0.35
CASTILLOS Y CERRAMIENTOS	35.10%	40.00%	0.4
LOSA O TECHUMBRE	40.10%	50.00%	0.5
IMPERMEABILIZACIÓN	50.10%	55.00%	0.55
PISO CERÁMICO HERRERÍA	55.10%	60.00%	0.6
HERRERÍA	60.10%	65.00%	0.65
ENJARRE	65.10%	70.00%	0.7
YESO	70.10%	75.00%	0.75
LAMBRINES	75.10%	80.00%	0.8
FACHADA	80.10%	90.00%	0.9
PINTURA	90.10%	95.00%	0.95
PUERTAS, APARATOS Y LIMPIEZA FINAL	95.10%	100.00%	1

NOTA: EL % de Avance de Obra en otros niveles, se tomará por separado en base a la tabla anterior.

Toda construcción, ampliación o modificación, deberá ser manifestada por el sujeto del impuesto a la Tesorería Municipal dentro de los 15 días siguientes a la terminación de la obra. A la **MANIFESTACIÓN CATASTRAL** anterior deberá adjuntarse el plano catastral actualizado y el Permiso de Construcción Municipal y en su caso renovaciones de la **LICENCIA DE CONSTRUCCIÓN** y el documento oficial de la **TERMINACIÓN DE OBRA**. Invariablemente, las nuevas construcciones e instalaciones especiales se integrarán al padrón catastral en el avance en que se encuentren y de acuerdo a la fecha de vencimiento de la Licencia de Construcción. En el caso de la detección de terrenos no empadronados y construcciones no manifestadas a la Tesorería Municipal, se harán efectivos tres años de impuestos anteriores a la fecha del descubrimiento de la omisión, salvo que el interesado compruebe que el lapso es menor mediante la Licencia de Construcción.



**MUNICIPIO DE LÓPEZ**  
**TABLA DE VALORES PARA EL EJERCICIO FISCAL 2025**

Vida útil: **65**

**ESTADO DE CONSERVACIÓN**

EDAD DEL INMUEBLE	Nuevo	Bueno	Regular	Regular medio	Reparaciones Sencillas	Reparaciones Medias	Reparaciones Importantes	Reparaciones Completas	En Dececho		
	1.0000	0.9968	0.9748	0.9191	0.8199	0.6680	0.4740	0.2480	0.1000		
0	1.0000	0.9900	0.9750	0.9200	0.8200	0.6600	0.4700	0.2500	0.1350		
1	0.9971	0.9871	0.9722	0.9173	0.8176	0.6581	0.4686	0.2493	0.1346	1	65
2	0.9924	0.9824	0.9675	0.9130	0.8137	0.6550	0.4664	0.2481	0.1340	2	65
3	0.9865	0.9766	0.9619	0.9076	0.8089	0.6511	0.4637	0.2466	0.1332	3	65
4	0.9798	0.9700	0.9553	0.9014	0.8035	0.6467	0.4605	0.2450	0.1323	4	65
5	0.9724	0.9627	0.9481	0.8946	0.7974	0.6418	0.4570	0.2431	0.1313	5	65
6	0.9644	0.9548	0.9403	0.8873	0.7908	0.6365	0.4533	0.2411	0.1302	6	65
7	0.9558	0.9463	0.9319	0.8794	0.7838	0.6309	0.4492	0.2390	0.1290	7	65
8	0.9468	0.9373	0.9231	0.8710	0.7763	0.6249	0.4450	0.2367	0.1278	8	65
9	0.9372	0.9278	0.9138	0.8622	0.7685	0.6186	0.4405	0.2343	0.1265	9	65
10	0.9272	0.9180	0.9041	0.8531	0.7603	0.6120	0.4358	0.2318	0.1252	10	65
11	0.9168	0.9077	0.8939	0.8435	0.7518	0.6051	0.4309	0.2292	0.1238	11	65
12	0.9061	0.8970	0.8834	0.8336	0.7430	0.5980	0.4259	0.2265	0.1223	12	65
13	0.8949	0.8860	0.8726	0.8233	0.7338	0.5907	0.4206	0.2237	0.1208	13	65
14	0.8835	0.8746	0.8614	0.8128	0.7244	0.5831	0.4152	0.2209	0.1193	14	65
15	0.8716	0.8629	0.8498	0.8019	0.7147	0.5753	0.4097	0.2179	0.1177	15	65
16	0.8595	0.8509	0.8380	0.7907	0.7048	0.5673	0.4040	0.2149	0.1160	16	65
17	0.8470	0.8386	0.8259	0.7793	0.6946	0.5591	0.3981	0.2118	0.1144	17	65
18	0.8343	0.8260	0.8134	0.7676	0.6841	0.5506	0.3921	0.2086	0.1126	18	65
19	0.8213	0.8131	0.8007	0.7556	0.6734	0.5420	0.3860	0.2053	0.1109	19	65
20	0.8080	0.7999	0.7878	0.7433	0.6625	0.5333	0.3797	0.2020	0.1091	20	65
21	0.7944	0.7865	0.7745	0.7308	0.6514	0.5243	0.3734	0.1986	0.1072	21	65
22	0.7806	0.7728	0.7610	0.7181	0.6401	0.5152	0.3669	0.1951	0.1054	22	65
23	0.7665	0.7588	0.7473	0.7052	0.6285	0.5059	0.3602	0.1916	0.1035	23	65
24	0.7521	0.7446	0.7333	0.6920	0.6167	0.4964	0.3535	0.1880	0.1015	24	65
25	0.7376	0.7302	0.7191	0.6786	0.6048	0.4868	0.3467	0.1844	0.0996	25	65
26	0.7227	0.7155	0.7047	0.6649	0.5926	0.4770	0.3397	0.1807	0.0976	26	65
27	0.7077	0.7006	0.6900	0.6511	0.5803	0.4671	0.3326	0.1769	0.0955	27	65
28	0.6924	0.6855	0.6751	0.6370	0.5678	0.4570	0.3254	0.1731	0.0935	28	65
29	0.6769	0.6702	0.6600	0.6228	0.5551	0.4468	0.3182	0.1692	0.0914	29	65
30	0.6612	0.6546	0.6447	0.6083	0.5422	0.4364	0.3108	0.1653	0.0893	30	65
31	0.6453	0.6389	0.6292	0.5937	0.5292	0.4259	0.3033	0.1613	0.0871	31	65
32	0.6292	0.6229	0.6135	0.5789	0.5159	0.4153	0.2957	0.1573	0.0849	32	65
33	0.6129	0.6068	0.5976	0.5639	0.5026	0.4045	0.2881	0.1532	0.0827	33	65
34	0.5964	0.5904	0.5815	0.5487	0.4890	0.3936	0.2803	0.1491	0.0805	34	65
35	0.5796	0.5738	0.5652	0.5333	0.4753	0.3826	0.2724	0.1449	0.0783	35	65
36	0.5627	0.5571	0.5487	0.5177	0.4614	0.3714	0.2645	0.1407	0.0760	36	65
37	0.5456	0.5402	0.5320	0.5020	0.4474	0.3601	0.2564	0.1364	0.0737	37	65

38	0.5284	0.5231	0.5151	0.4861	0.4332	0.3487	0.2483	0.1321	0.0713	38	65
39	0.5109	0.5058	0.4981	0.4700	0.4189	0.3372	0.2401	0.1277	0.0690	39	65
40	0.4932	0.4883	0.4809	0.4538	0.4045	0.3255	0.2318	0.1233	0.0666	40	65
41	0.4754	0.4707	0.4635	0.4374	0.3898	0.3138	0.2234	0.1189	0.0642	41	65
42	0.4574	0.4528	0.4460	0.4208	0.3751	0.3019	0.2150	0.1144	0.0618	42	65
43	0.4392	0.4348	0.4283	0.4041	0.3602	0.2899	0.2064	0.1098	0.0593	43	65
44	0.4209	0.4167	0.4104	0.3872	0.3451	0.2778	0.1978	0.1052	0.0568	44	65
45	0.4024	0.3984	0.3923	0.3702	0.3300	0.2656	0.1891	0.1006	0.0543	45	65
46	0.3837	0.3799	0.3741	0.3530	0.3146	0.2533	0.1803	0.0959	0.0518	46	65
47	0.3649	0.3612	0.3558	0.3357	0.2992	0.2408	0.1715	0.0912	0.0493	47	65
48	0.3459	0.3424	0.3372	0.3182	0.2836	0.2283	0.1626	0.0865	0.0467	48	65
49	0.3267	0.3235	0.3186	0.3006	0.2679	0.2156	0.1536	0.0817	0.0441	49	65
50	0.3074	0.3043	0.2997	0.2828	0.2521	0.2029	0.1445	0.0769	0.0415	50	65

**PARA LOS EFECTOS DE LA PRESENTE TABLA DE VALORES UNITARIOS DE SUELO Y CONSTRUCCION SE ENTIENDE POR:**

**Catastro Municipal:** El censo técnico analítico de los predios, ubicados en el territorio de los Municipios que conforma su sistema de información catastral, para fines fiscales, jurídicos, administrativos, geográficos, estadísticos, socioeconómicos y de planeación;

**Catastro Estatal:** El Sistema de Información Catastral del Estado de Chihuahua, que se sustenta y actualiza con los catastros municipales para fines jurídicos, administrativos, geográficos, estadísticos, socioeconómicos y de planeación;

**Cédula Catastral:** El documento oficial que contiene la información general de un predio;

**Centro de Población:** Las áreas constituidas por las zonas urbanizadas, las que se reserven a su expansión y las que se consideren no urbanizables por causas de preservación ecológica, prevención de riesgos y mantenimiento de actividades productivas dentro de los límites de dichos centros, así como las que por resolución de la autoridad competente se provean para la fundación de los mismos;

**Construcción:** La edificación de cualquier tipo, los equipos e instalaciones especiales adheridas de manera permanente al predio, clasificándose de la siguiente forma:

**CLASIFICACIÓN DE LAS CONSTRUCCIONES.-** Es la agrupación e identificación de las construcciones de acuerdo a la tipología y el uso de las mismas.

**USO.-** Corresponde al aprovechamiento genérico que tiene el inmueble y se clasifica en: Habitacional, comercial e Industrial.

**HABITACIONAL.-** Se refiere a las construcciones en donde habitualmente residen, individual o colectivamente, las personas y comprende todo tipo de vivienda.

**COMERCIAL.-** Se refiere a las edificaciones destinadas a la compraventa o intercambio de artículos de consumo y servicios.

**INDUSTRIAL.-** Se refiere a cualquier construcción destinada a la fabricación o transformación de productos de utilidad concreta.

**TIPOLOGÍA DE CONSTRUCCIÓN.-** Corresponde a la clasificación de la construcción dependiendo de las características que la constituyen, las cuales son:



**HABITACIONAL POPULAR.-** Vivienda con características constructivas mínimas, entre las que se pueden considerar: cuartos de usos múltiples sin diferenciación, servicios mínimos incompletos; muros sin refuerzo, techos de lámina galvanizada, techos con estructura de madera terrados, techos de madera, pisos de concreto o terrados, instalaciones eléctricas e hidráulicas visibles.

**HABITACIONAL ECONÓMICO.-** Vivienda con características constructivas de calidad económica, entre las que se pueden considerar: proyecto básico definido, sin diseño estructural profesional. Espacios con alguna diferenciación, servicios mínimos completos, generalmente un baño, y con procedimientos formales de construcción; aplanados de mezcla o yeso, ventanería metálica, techos de concreto armado o lámina galvanizada, con claros no mayores de 3.5 metros, pisos de concreto con acabado pulido, o losetas vinílicas, algunas instalaciones completas visibles (hidráulica, eléctrica, sanitaria y gas).

**HABITACIONAL MEDIO.-** Vivienda con características constructivas de calidad media, entre las que se pueden considerar: espacios diferenciados por uso, servicios completos, con baño, muros con acabados aparentes, pintura, losetas de cerámica en cocina y baños, ventanería metálica, perfil tubular y aluminio sencillo, techos de concreto armado con claros no mayores a 4.0 metros, pisos recubiertos con losetas de vinil, cerámica, alfombra o piso laminado, instalaciones completas ocultas.

**HABITACIONAL BUENO.-** Vivienda con características entre las que se pueden considerar: acabados de buena calidad, proyecto funcional individualizado, con espacios totalmente diferenciados, servicios completos; dos baños, cuartos de servicio, acabados de mezcla, yeso y texturizados, pinturas de buena calidad o tapiz, ventanería de perfil de aluminio, natural y anodizado ventanearía integrada a la construcción, techos de concreto armado, acero o mixtos, con claros mayores a 4.0 metros, pisos de primera calidad, mármol, losetas de cerámica, alfombra o duelas, aire acondicionado o calefacción.

**HABITACIONAL DE LUJO.-** Residencias con características constructivas entre las que se puedan considerar: acabados de muy buena calidad, diseños arquitectónicos y de ingeniería, con espacios amplios caracterizados y ambientados con áreas complementarias a las funciones principales. De uno hasta cuatro baños, con vestidor y closet integrado en una o más recamaras, acabado en muros de yeso, texturizados o recubiertos con maderas finas, ventanería de aluminio anodizado y maderas finas con vidrios dobles y especiales, techo de concreto armado, estructuras de soporte diseñadas específicamente para el proyecto, pisos de losetas de cerámica, mármol, alfombra, parquet de madera o duelas, instalaciones de confort y sistema de riego.

**HABITACIONES DE SUPERLUJO.-** Son las que cuentan con las características de la habitacional de lujo y además constituida por estancia, comedor,

antecomedor, cocina, cuarto de estudio, cuatro recamaras o más, con baño, y alcoba definida con baño, baño independiente pudiendo ser colectivo, cuarto de servicio con baño, oficina, área de lavandería, cochera techada cuando menos para tres o más vehículos, alberca, sala de juegos y todas las que cuenten con más de 600 metros de construcción de uso habitacional.

**COMERCIAL ECONÓMICO.-** Construcción básica con características de baja calidad entre las que se pueden considerar: servicios complementarios, ocasionalmente forman parte de un uso mixto (vivienda y comercio), acabado en muros mezcla o yeso, ventanería metálica tubular, techo de lámina o de concreto armado, con claros de hasta 4.0 metros, pisos de concreto con acabado pulido, o losetas de vinil o de mosaico, instalaciones básicas ocultas y semiocultas (eléctricas e hidrosanitarias), complementos de calidad media (carpintería, herrerías, etc.).

**COMERCIAL MEDIO.-** Locales comerciales y tiendas departamentales con características y acabados de calidad media estandarizada, proyecto funcional y espacio reservado para cajones de estacionamiento. Acabados en muros yeso y texturizados, ventanería de aluminio, techo de concreto armado con claros mayores de 4.0 metros, pudiendo considerar nave industrial, pisos de concreto con acabado pulido, losetas de vinil, ocasionalmente losetas de cerámica, instalaciones básicas ocultas y semiocultas (eléctricas e hidrosanitarias), complementos de buena calidad (herrería, carpintería y vidriería).

**COMERCIAL BUENO.-** Locales y centros comerciales especializados con características constructivas y acabados de muy buena calidad, proyecto funcional ocupando espacios exclusivos, áreas de estacionamientos, circulación peatonal y áreas jardinadas. Acabados en muros yeso o texturizados, ventanería de aluminio anodizado, techumbres de lámina sobre armaduras de acero estructural y techos de concreto armado con claros hasta de 10.0 metros, pudiendo considerar nave industrial, pisos de losetas de cerámica, mármol, duelas, instalaciones básicas (eléctricas e hidrosanitarias), en general ocultas, instalaciones especiales (aire acondicionado, calefacción, alarma, pararrayos, hidroneumático), complementos de buena calidad, sobre diseño o de importación.

**INDUSTRIAL LIGERO.-** Edificaciones con características constructivas básicas de calidad intermedia, proyectos repetitivos normalmente sin divisiones internas, acabados en muros aparentes y de mezcla, ventanería metálica perfil tubular, techumbres de lámina o asbesto sobre armaduras ligeras de acero estructural, ocasionalmente de madera claros hasta 6.00 metros, pudiendo considerar nave industrial, pisos de concretos reforzado acabado pulido, instalaciones con servicios básicos (eléctricos hidrosanitarios) ocultos o semiocultos, complementos de calidad media estandarizada (herrería, carpintería, vidriería, etc.), áreas de estacionamiento y andenes de carga.

**INDUSTRIAL MEDIANO.-** Construcciones con características especializadas de calidad intermedia, con proyectos repetitivos normalmente sin divisiones internas,

con oficinas, áreas recreativas y áreas verdes. Acabados en muros aparentes, mezcla, yeso y ocasionalmente texturizados, ventanería metálica de perfiles tubular o de aluminio, techumbres de lámina galvanizada o asbesto sobre armaduras, pudiendo considerar nave industrial, pisos de concreto reforzado, acabado pulido, recubiertos con cerámica u otros elementos de soporte industrial de rodamiento, plantas de tratamientos de aguas residuales para reutilizar en sistemas de riego, instalaciones deportivas y recreativas.

Estas a su vez se podrán subclasificar, de acuerdo al estado de conservación o las condiciones en las que se encuentren, conforme a las constancias que obren en los archivos de los catastros municipales, estableciéndose en las tablas de cada municipio dichas subclasificaciones.

**CLASE.-** Es el grupo al que pertenece un tipo de construcción de acuerdo a su estado de conservación el cual se describe a continuación:

**CLASE (A).-** Edificaciones, nuevas que notablemente han recibido un mantenimiento que no excede del 5% de su Valor de Reposición Nuevo y que están en perfectas condiciones para realizar el uso que les corresponde.

**CLASE (B).-** Edificaciones, usadas que han recibido un mantenimiento que no excede del 20% de su Valor de Reposición Nuevo y que están en normales condiciones para realizar el uso que les corresponde.

**CLASE (C).-** Edificaciones, usadas que necesitan un mantenimiento que excede mas del 20% de su Valor de Reposición Nuevo para realizar el uso que les corresponde.

**Construcción permanente:** La que está adherida a un predio de manera fija, en condiciones tales que no pueda separarse del suelo sin deterioro de la propia construcción o del predio, o aquella que considerándose provisional tenga un uso de carácter permanente;

**Construcción provisional:** La que por su estructura puede ser desmontable sin deterioro del predio ni de sí misma, adquiriendo el carácter de permanente al año de su instalación;

**Construcción ruinoso:** La que por su deterioro físico no pueda tener un uso normal o constituya un riesgo de seguridad para la población;

**Instalaciones especiales:** Aquellas que complementan en servicios y funcionamiento a un inmueble;

**Límite de Centro de Población:** La línea que envuelve las áreas que conforman un centro de población;

**Predio:**



- a) El terreno urbano, suburbano o rústico, con o sin construcciones, cuyos linderos forman un polígono sin solución de continuidad;
- b) Cada una de las unidades que integran un condominio;

**Predio edificado:** El que tenga construcción permanente;

**Predio no edificado:** Predios urbanos sin construcción, a excepción de:

- a) Los inmuebles que se ubiquen en las zonas designadas para la protección ecológica;
- b) Las áreas verdes y espacios abiertos de uso público;
- c) Aquellos que de acuerdo con el plan Director Urbano o la autoridad competente se declaren como zonas de reserva para uso habitacional;
- d) Los campos deportivos o recreativos funcionando como tales;
- e) Los estacionamientos públicos debidamente autorizados y en operación;
- f) Los que por su topografía extremadamente accidentada tengan un aprovechamiento restringido, y
- g) Las superficies dedicadas primordialmente a explotación agropecuaria;

**Predio ocioso:** Aquel que encontrándose dentro o fuera del límite del centro de población tenga un uso o aprovechamiento distinto al que señala el Plan Director Urbano o la autoridad competente;

**Predio rústico:** El que se encuentre ubicado fuera del límite del centro de población, y su destino sea de producción agropecuaria, forestal, frutícola, minera o actividades equiparables;

**Predio urbano:**

- a) El que se encuentre ubicado dentro de los límites de algún centro de población;
- y
- b) Los que encontrándose fuera de los límites de algún centro de población, por su uso de suelo y que cuente con más de dos servicios.

**Predio Suburbano:** Los bienes inmuebles ubicados fuera de los perímetros de las poblaciones, con valores de mercado intermedios entre los urbanos y los rústicos, determinados por su proximidad a las poblaciones en proceso de crecimiento, aún cuando estén destinados a la explotación agrícola, pecuaria o industrial rural. Quedarán también comprendidos dentro de esta clasificación, los predios destinados a fraccionamientos denominados "campestres" o "granjas", o cualquier otro que sea fraccionado o lotificado y, en general, todas aquellas zonas fuera de los perímetros poblacionales donde se presten los servicios municipales de agua potable y energía eléctrica como máximo.

**Sistema de Información Catastral.** Elemento fundamental de validación e información jurídica, social y económica respecto a las características y valoración de la propiedad inmobiliaria en el territorio estatal, con sus consiguientes efectos informativos, fiscales, administrativas y civiles;

**Valor de Mercado.** Es la determinación valorativa en unidades monetarias de un predio, atendiendo a sus elementos cualitativos y cuantitativos a una fecha determinada.

**Valor Unitario.** El determinado por unidad de medida en las Tablas de Valores Unitarios de Suelo y Construcción aprobadas por el H. Congreso del Estado.

**Valor Unitario.** El que fija la autoridad catastral municipal por unidad de superficie;

**Valor Catastral:** Es el valor que la entidad catastral le asigna a un inmueble mediante la aplicación de los valores unitarios de suelo y construcción a las partes correspondientes e integrantes del predio, en combinación con los meritos y deméritos aplicables.

**Valor Fiscal:** Representa la cantidad con la que esta inscrito un inmueble en las oficinas de catastro y bajo el cual tributa su impuesto predial.

**Valor de Reposición Nuevo:** Es el costo total de construcción requerido para reemplazar la edificación que se valua, con un sustituto de la misma utilidad. Tales costos incluyen la mano de obra, materiales, costos indirectos e utilidad del contratista.

**Sistema de Información Catastral.** Conjunto de procesos y datos, respecto a las características y valoración de la propiedad inmobiliaria, que deberán instrumentar los catastros municipales y concentrar en el catastro estatal.

**Sector Catastral.** La división geográfica que establece la autoridad catastral municipal con respecto de su territorio y que agrupa a un número determinado de predios en función de su ubicación. Es el área en que se divide la zona urbana de acuerdo a sus características geográficas y socioeconómicas, agrupando un número determinado de manzanas.

**Manzana Catastral:** Subdivisión física existente entre los sectores catastrales separadas entre si por vialidades de tránsito vehicular.

**Zona:** Extensión de terreno de dimensiones considerables, y que presenta una forma de banda o franja. También resulta ser la parte de un terreno o de una superficie encuadrada entre ciertos límites.

**Zona Homogénea de valor.** Es una fracción de sector catastral, sector catastral completo o varios sectores catastrales, delimitado por una poligonal plasmada en cartografía municipal que tengan características similares, tales como infraestructura, servicios, topografía y cualquier otro elemento relacionado que incida en el valor de la zona homogénea.

**Valuación Directa.** Es el procedimiento utilizado por la Autoridad Catastral Municipal para determinar el valor catastral de un predio con base a la información y a los elementos técnicos con que cuenta.

**Definición de Inmueble:** Son los derechos de la tierra y todas las cosas que estén adheridas permanentemente a ella.

**Elementos de un Bien Inmueble:** La tierra el subsuelo, el aire encima de ella los objetos permanentemente adheridos como edificios, estructuras y mejoras al terreno.

**Derechos de un Bien Inmueble:**

- 1) Derecho de ocuparlo y usarlo
- 2) Derecho de afectarlo
- 3) Derecho de venderlo o disponer de el
- 4) Derecho de heredar
- 5) El derecho mas completo, privado de un bien inmueble que representa el mas completo conjunto de derechos, se llama TITULO DE PROPIEDAD.

**Factor:** Elemento que actua como condicionante para generación de resultados.

**Factor de Merito:** Factores que premian o incrementan el valor catastral de un predio.

**Factor de demerito:** Factores que disminuyen el valor catastral de un predio.

**Depreciacion:** Es la perdida real de valor de u bien debido a su edad desgaste físico, servicio y uso.

**Deterioro Fisico:** Factor que determina la depreciación; es una forma de depreciación donde la perdida en valor o utilidad de un bien es atribuible a causas meramente físicas como son el desgaste o exposición de los elementos. El deterioro físico inicia en ele momento en que finaliza la construcción.

**Vida económica o vida útil normal:** Es el periodo en términos de años durante el cual se puede usar una construcción para el propósito al que se le destino originalmente, antes de alcanzar una condición de inutilizable.

**Vida útil remanente:** Periodo de tiempo expresado en años que se estima funcionara un bien en el futuro, a partir de una determinada fecha.

**Edad efectiva:** Es la edad aparente de un bien en comparación con un bien nuevo similar. Es la edad de un bien indicada por su condición física y utilidad en contraste con su edad cronológica.

**Tablas de Valores:** Decreto emitido por el H. Congreso del Estado a iniciativa De los Ayuntamientos que contiene debidamente ordenada y relacionada



geográficamente la información de zonas homogéneas, corredores de valor, tipología y valores de construcción, así como los usos y valores de suelo rustico.

### **Norma de aplicación para uso de las Tablas de Valores Unitarios**

Las tablas de valores unitarios de suelo y construcción deberán reflejar el valor de mercado.

Para la determinación de las zonas homogéneas de valor y de los valores unitarios de terreno por zona y por vialidad, el territorio de los municipios se dividirá en áreas con características homogéneas.

Para la definición de las áreas homogéneas se tomará en consideración lo dispuesto por los planes y programas de desarrollo urbano y rural que tengan efectos sobre el territorio; la existencia, disponibilidad y características del equipamiento y servicios públicos, así como el tipo de construcción y demás factores que incrementen o demeriten el valor de las zonas y predios.

Cuando la disponibilidad y calidad de los servicios públicos, el uso de suelo, infraestructura urbana y equipamiento, nivel socioeconómico de la población, tipo y calidad de las construcciones; sean similares dentro de una circunscripción territorial, se constituye en una zona homogénea de valor y se le asignará un valor unitario de suelo.

Las Tablas de Valores Unitarios de Suelo y Construcción deberán delimitar con precisión el área que comprenda cada zona homogénea de valor.

Dentro de la zona homogénea de valor pueden existir franjas, denominadas corredores de valor que por sus características dan lugar a que los inmuebles colindantes, puedan tener un valor unitario de suelo diferente a la propia zona homogénea.

Para determinar un corredor de valor se considerarán: las condiciones y factores que puedan modificar el valor de la franja, respecto del que corresponda a la zona homogénea.

Para la determinación de los valores unitarios de suelo y construcción, los predios se clasificarán en urbanos, suburbanos y rústicos.

Las construcciones se clasificarán de acuerdo a su vocación o uso preponderante en: Habitacionales, comerciales e industriales; éstas a su vez se clasificarán de acuerdo a su tipología de construcción y a su estado de conservación, las cuales se establecerán en la Tabla de Valores Unitarios de Suelo y Construcción.

Las Tablas de Valores Unitarios de Suelo y Construcción deberán contener los factores de incremento y demérito que serán aplicables en el procedimiento valuatorio.

Los valores unitarios de suelo en la zona urbana y suburbana se fijarán por metro cuadrado y en zona rústica por hectárea.

Las bases generales y sistemas para la clasificación y valuación de las zonas, predios, construcciones, así como la aplicación de factores de incremento y demérito para la determinación de valores unitarios, se establecerán de conformidad con lo dispuesto por esta Ley.

Para determinar el valor catastral de los predios, se aplicarán los valores unitarios aprobados, de acuerdo con la siguiente fórmula:

$$\mathbf{VCAT=VT+VC}$$

Para efectos de la fórmula anterior, se entenderá:

VCAT=Valor Catastral

VT= Valor del Terreno

VC=Valor de la Construcción

El valor del terreno de un inmueble se obtiene de multiplicar su superficie por el valor unitario de suelo, contenido en las Tablas de Valores Unitarios de Suelo y Construcción aprobadas para el Municipio en el cual se encuentra ubicado el predio, de acuerdo con la fórmula siguiente:

$$\mathbf{VT=STxVUS}$$

Para efectos de la fórmula anterior, se entenderá:

VT=Valor de Terreno

ST= Superficie del Terreno

VUS=Valor Unitario del Suelo correspondiente a la zona homogénea, sector o corredor de valor donde se ubica el inmueble.

En su caso, deberá considerarse los factores de incremento y demérito, previstos en las tablas, según las características del suelo, una vez determinado el valor unitario de referencia que le corresponda.

El valor de construcción de un inmueble, se obtiene de multiplicar la superficie construida, por el valor unitario de construcción para cada tipo de edificación, contenido en las Tablas de Valores Unitarios de Suelo y Construcción aprobadas para el Municipio en el cual se encuentra ubicado el predio, más el valor de las instalaciones especiales permanentes, de acuerdo con la fórmula siguiente:

$$\mathbf{VC=SCxVUC+VIE}$$

Para efectos de la fórmula anterior, se entenderá:

VC= Valor de la Construcción

SC=Superficie de la Construcción

VUC= Valor Unitario de la Construcción

VIE= Valor de las Instalaciones Especiales

Según las características del predio deberán aplicarse, en su caso, los factores de incremento y demérito, previstos en las tablas, una vez determinado el valor unitario de referencia que le corresponda.

Para los inmuebles que estén sujetos al régimen de propiedad en condominio, la valuación deberá hacerse respecto a cada unidad privativa, incluyendo la parte proporcional indivisa de los bienes comunes.

# PREDIOS RUSTICOS



## **DESCRIPCION DE METADOLOGIA PARA LA ELABORACION DE TABLAS DE VALORES UNITARIOS DE SUELO Y CONSTRUCCION.**

LA PRESENTE NORMA TIENE POR OBJETO ESTABLECER EL PROCEDIMIENTO TECNICO PARA LA ELABORACION DEL PROYECTO DE TABLAS DE VALORES UNITARIOS DE PREDIOS RUSTICOS.

ESTAN OBLIGADOS A OBSERVAR LA PRESENTE NORMA:

- a) La Autoridad Catastral Municipal
- b) Consejos técnicos de catastro Municipal y Estatal
- c) La Dirección de Catastro del Estado.
- d) Colegios y Asociaciones de Peritos Valuadores.

PARA LA REALIZACION DEL ESTUDIO DE VALORES DE TERRENOS RUSTICOS Y DE LAS CANSTRUCCIONES SE DEBERA CONTAR CON PLANOS DEL TERRITORIO MUNICIPAL ASI COMO LOS PLANOS GENERALES DE LA POBLACION.

### **PREDIOS RUSTICOS:**

- 1) Se realiza un trabajo de campo que consiste en un recorrido fuera de los límites de las áreas urbanas, con el fin de reconocer e identificar los predios con vocación para producción agropecuaria, frutícola, forestal y minera. Una vez identificados se procede a clasificarlos de acuerdo a las características más representativas de productividad, a sus condiciones y limitaciones.
- 2) Se clasificaran como de riego, (gravedad o bombeo), de primera a cuarta clase de acuerdo a su capacidad de suministro del agua y calidad de sus suelos. Frutales de primera a tercera clase, de acuerdo la edad productiva de sus arbolados, así como a la calidad del suelo, al clima y al sistema de riego empleado. Temporales de primera a cuarta clase de acuerdo principalmente a la precipitación pluvial, calidad y topografía del suelo. Agostadero de primera a cuarta clase de acuerdo a su vegetación capacidad de pastoreo, abastecimiento de agua y topografía. Forestales de primera a tercera clase de acuerdo a la población, especies y variedad de árboles.
- 3) Para estimar el valor por hectárea de cada clasificación se deberá contar con un plano del territorio municipal con los valores catastrales de suelo vigentes. Así mismo se consideran los siguientes factores de incidencia.

**La Ubicación.-** Sin ser un factor de productividad, la cercanía a un pueblo o ciudad facilitan la comercialización de los productos.

**El Clima.-** Afecta la productividad de predios agrícolas pues determina las temperaturas adecuadas para ciertos cultivos. En los predios frutales, puede afectar las etapas de su crecimiento y desarrollo.

**El Suelo.-** Factor de productividad variable pues puede variar de un predio a otro o dentro del mismo predio. Puede presentar algunas limitaciones como; pendiente, erosión asentada, poca permeabilidad, pedregosidad, etc., etc.

**Topografía.-** La pendiente de un suelo da la idea de su drenaje y determina la clase de cultivo que puede producir. Así mismo la pendiente y el relieve del suelo, para los predios de agostadero es un factor determinante, en la capacidad de pastoreo.

**Fertilidad.-** Aun cuando dos suelos sean idénticos en su textura profundidad y suelo uno de ellos puede estar agotado y el otro altamente productivo.

- 4) Con base en el resultado del estudio de mercado realizado, y los valores catastrales vigentes, se elaborara la propuesta de valores. Cuando en una zona no existan datos que permitan precisar el valor, este se determinara tomando en cuenta, los valores de las zonas más próximas, considerando la similitud en la calidad de la tierra y considerando la cercanía a poblaciones y caminos de acceso.





**MUNICIPO DE LÓPEZ**

**TABLA DE VALORES PARA EL EJERCICIO FISCAL 2025**

Clasificación	Tipo Propiedad	Calidad	Constante	VALORES UNITARIOS POR HECTÁREA PARA SUELO RUSTICO (\$/HA)				
				Clave de Valuación	Clasificación	Tipo de Propiedad	Calidad	Factor
1	1	1	1	Riego por Gravedad	Ejidal	1	1	\$60,406.27
1	1	2	1	Riego por Gravedad	Ejidal	2	1	\$45,345.00
1	1	3	1	Riego por Gravedad	Ejidal	3	1	\$23,553.46
1	1	4	1	Riego por Gravedad	Ejidal	4	1	\$10,466.57
2	1	1	1	Riego por Bombeo	Ejidal	1	1	\$56,113.65
2	1	2	1	Riego por Bombeo	Ejidal	2	1	\$42,321.69
2	1	3	1	Riego por Bombeo	Ejidal	3	1	\$21,305.05
2	1	4	1	Riego por Bombeo	Ejidal	4	1	\$9,769.21
3	1	1	1	Frutales en Formacion	Ejidal	1	1	\$28,357.74
3	1	2	1	Frutales en Formacion	Ejidal	2	1	\$24,921.54
3	1	3	1	Frutales en Formacion	Ejidal	3	1	NO APLICA
4	1	1	1	Frutales en Produccion	Ejidal	1	1	\$86,256.72
4	1	2	1	Frutales en Produccion	Ejidal	2	1	\$31,743.10
4	1	3	1	Frutales en Produccion	Ejidal	3	1	NO APLICA
5	1	1	1	Temporal	Ejidal	1	1	\$11,164.20
5	1	2	1	Temporal	Ejidal	2	1	\$9,288.90
5	1	3	1	Temporal	Ejidal	3	1	\$7,431.40
5	1	4	1	Temporal	Ejidal	4	1	\$5,944.54
6	1	1	1	Pastal	Ejidal	1	1	\$1,660.57
6	1	2	1	Pastal	Ejidal	2	1	\$1,404.62
6	1	3	1	Pastal	Ejidal	3	1	\$1,183.16
6	1	4	1	Pastal	Ejidal	4	1	\$479.77
7	1	1	1	Forestal	Ejidal	1	1	NO APLICA
7	1	2	1	Forestal	Ejidal	2	1	NO APLICA
7	1	3	1	Forestal	Ejidal	3	1	NO APLICA
7	1	4	1	Forestal	Ejidal	4	1	NO APLICA

**FACTOR DE MERCADO**

DE ACUERDO A LA CALIDAD DE CADA CLASIFICACION DE TIERRA, PARA COMPLEMENTAR CADA CLAVE DE VALUACION RUSTICA, SE ASIGNAN LOS SIGUIENTES DIGITOS: ( 0 ) Propiedad Privada, ( 1 ) Propiedad Ejidal y ( 2 ) Propiedad Comunal

Ejemplos : Riego por gravedad Propiedad Privada de Primera Calidad                    1 0 1 1  
                   Riego por Bombeo Propiedad Comunal de Segunda Calidad                    2 2 2 1  
                   Pastal Propiedad Ejidal de cuarta calidad    6 1 4 1

**MUNICIPIO DE LÓPEZ**

**TABLA DE VALORES PARA EL EJERCICIO FISCAL 2025**

Clasificación	Tipo Propiedad	Calidad	Constante	VALORES UNITARIOS POR HECTÁREA PARA SUELO RUSTICO (\$/HA)				
				Clasificación	Tipo de Propiedad	Calidad	Factor	Valor Unit (\$/HA)
1	2	1	1	Riego por Gravedad	Comunal	1	1	\$ 80,541.59
1	2	2	1	Riego por Gravedad	Comunal	2	1	\$ 60,459.58
1	2	3	1	Riego por Gravedad	Comunal	3	1	\$ 31,405.16
1	2	4	1	Riego por Gravedad	Comunal	4	1	\$ 13,955.36
2	2	1	1	Riego por Bombeo	Comunal	1	1	\$ 56,378.54
2	2	2	1	Riego por Bombeo	Comunal	2	1	\$ 42,321.69
2	2	3	1	Riego por Bombeo	Comunal	3	1	\$ 21,305.05
2	2	4	1	Riego por Bombeo	Comunal	4	1	\$ 9,769.21
3	2	1	1	Frutales en Formacion	Comunal	1	1	\$ 29,439.56
3	2	2	1	Frutales en Formacion	Comunal	2	1	\$ 29,492.06
3	2	3	1	Frutales en Formacion	Comunal	3	1	NO APLICA
4	2	1	1	Frutales en Produccion	Comunal	1	1	\$ 86,254.62
4	2	2	1	Frutales en Produccion	Comunal	2	1	\$ 37,145.58
4	2	3	1	Frutales en Produccion	Comunal	3	1	NO APLICA
5	2	1	1	Temporal	Comunal	1	1	\$ 11,610.77
5	2	2	1	Temporal	Comunal	2	1	\$ 8,588.12
5	2	3	1	Temporal	Comunal	3	1	\$ 6,869.71
5	2	4	1	Temporal	Comunal	4	1	\$ 5,496.08
6	2	1	1	Pastal	Comunal	1	1	\$ 1,660.57
6	2	2	1	Pastal	Comunal	2	1	\$ 1,404.62
6	2	3	1	Pastal	Comunal	3	1	\$ 1,183.16
6	2	4	1	Pastal	Comunal	4	1	\$ 479.78
7	2	1	1	Forestal	Comunal	1	1	NO APLICA
7	2	2	1	Forestal	Comunal	2	1	NO APLICA
7	2	3	1	Forestal	Comunal	3	1	NO APLICA
7	2	4	1	Forestal	Comunal	4	1	NO APLICA

FACTOR DE MERCADO  
DE ACUERDO A LA CALIDAD DE CADA CLASIFICACION DE TIERRA, PARA COMPLEMENTAR CADA CLAVE DE VALUACION RUSTICA, SE ASIGNAN LOS SIGUIENTES DIGITOS: ( 0 ) Propiedad Privada, ( 1 ) Propiedad Ejidal y ( 2 ) Propiedad Comunal

Ejemplos : Riego por gravedad Propiedad Privada de Primera Calidad      1 0 1 1  
Riego por Bombeo Propiedad Comunal de Segunda Cali                      2 2 2 1  
Pastal Propiedad Ejidal de cuarta calidad    6 1 4 1

<b>MUNICIPIO DE LÓPEZ</b>	
<b>TABLA DE VALORES PARA EL EJERCICIO FISCAL 2025</b>	
<b>FACTORES DE DEMÉRITO PARA PREDIOS RÚSTICOS 2025</b>	
<b>RANGO DE SUPERFICIE (HAS.)</b>	<b>FACTOR DE DEMÉRITO</b>
00-00-00.01 a 5-00-00.00	0.025
5-00-00.01 a 10-00-00.00	0.05
10-00-00.01 a 20-00-00.00	0.10
20-00-00.01 a 40-00-00.00	0.15
40-00-00.01 a 60-00-00.00	0.20
60-00-00.01 a 100-00-00.00	0.25
100-00-00.01 a en adelante	0.30



<b>MUNICIPIO DE LÓPEZ</b>		
<b>TABLA DE VALORES PARA EL EJERCICIO FISCAL 2025</b>		
<b>FACTORES DE DEMÉRITO PARA CELDAS SOLARES 2025</b>		
<b>RANGO DE CELDAS SOLARES (PZAS.)</b>		<b>FACTORES DE DÉMERITO</b>
<b>DESDE</b>	<b>HASTA</b>	
1	500	0.20
501	1,000	0.25
1,001	2,000	0.30
2,001	3,000	0.35
3,001	4,000	0.40
4,001	5,000	0.45
5,001	en adelante	0.50

APLICA PARA PREDIOS URBANOS, SUBURBANOS, RÚSTICOS Y FONDOS MINEROS. SE APLICA UN FACOTR ÚNICO EN FUNCIÓN TOTAL DE CELDAS DEL PREDIO

**MUNICIPIO DE LÓPEZ**












**TABLA DE VALORES PARA EL EJERCICIO FISCAL 2025**

**TABLA DE INSTALACIONES ESPECIALES Y OBRAS COMPLEMENTARIAS**

	CONCEPTO	UNIDAD	VALOR	IMÁGENES ÚNICAMENTE DE REFERENCIA
1	ADOQUÍN	M <sup>2</sup> .	\$335.00	
2	AIRE ACONDICIONADO EVAPORATIVO	Pza.	\$10,000.00	
3	ALBERCA COMERCIAL	M <sup>2</sup> .	\$3,100.00	
4	ALBERCA HABITACIONAL	M <sup>2</sup> .	\$2,100.00	
5	ALJIBE	Pza.	\$4,000.00 por cada 1,000 litros de capacidad	
6	ÁREAS TECHADAS	M <sup>2</sup> .	\$1,046.00	
7	ASFALTO	M <sup>2</sup> .	\$250.00	
8	BANDA TRANSPORTADORA DE MATERIALES	ML.	\$1,350.00	
9	BARANDAL/REJA COMERCIAL	M <sup>2</sup> .	\$1,150.00	
10	BARANDAL/REJA HABITACIONAL	M <sup>2</sup> .	\$900.00	

11	BARDA DE PIEDRA (ANCHO .20 MT HASTA 1 MT) ALTURA HASTA 3 MTS	M <sup>2</sup> .	\$800.00	
12	BARDA RODAPIÉ 0.2 MTS HASTA 1.5 MT DE ALTURA	M <sup>2</sup> .	\$560.00	
13	BARDAS DE CONCRETO DE 1.5 MTS HASTA 3 MTS DE ALTURA	M <sup>2</sup> .	\$450.00	
14	BARDAS DE LADRILLO/BLOCK HASTA 3MTS DE ALTURA	M <sup>2</sup> .	\$560.00	
15	BÁSCULA CAMIONERA	Pza.	\$600,000.00	
16	BÁSCULA PARA VEHÍCULOS DE CARGA LIGERA	Pza.	\$310,000.00	
17	BASCULAS (COMERCIAL)	Pza.	\$590,000.00	
18	BODEGAS CON ALTURA ATÍPICA SUPERIOR A 5 METROS	%	10% DEL VALOR UNITARIO DE LA CONSTRUCCIÓN	
19	BOILER SOLAR	POR TUBO	\$400.00	
20	BOMBA DESPACHADORA DE GASOLINA/DIÉSEL CON INFRAESTRUCTURA	Pza.	\$75,500.00	
21	BÓVEDAS DE SEGURIDAD PAR	Pza.	\$100,000.00	



22	CABALLERIZAS	M <sup>2</sup> .	\$1,500.00	
23	CALDERAS (COMERCIAL)	Pza.	\$205,000.00	
24	CALEFACCIÓN (COMERCIAL)	Pza.	\$150,000.00	
25	CALEFACCIÓN HABITACIONAL	Pza.	\$15,000.00	
26	CARPA LONA AHULADA CON ESTRUCTURA METÁLICA	M <sup>2</sup> .	\$550.00	
27	CASAS HABITACIÓN CON ALTURAS QUE EXCEDEN DE 3 METROS O ALTURAS ATÍPICAS, SIN LOSAS DE ENTREPISOS	%	17% DEL VALOR UNITARIO DE LA CONSTRUCCIÓN POR CADA METRO DE ALTURA	
28	CELDA SOLARES (EN GRANJA SOLAR, PARQUE SOLAR O PARQUE FOTOVOLTAICO) (con paneles contruidos con celdas solares individuales)	PANEL	\$3,200.00 POR CELDA INDIVIDUAL Y EL AVALÚO CATASTRAL PODRÁ ESTAR SUJETO AL AVALUÓ QUE PRESENTE EI	
29	CELDA SOLARES (HABITACIONAL, COMERCIAL, INDUSTRIAL Y ESPECIAL) (paneles contruidos por celdas solares individuales)	M <sup>2</sup> .	\$5,950.00 POR MZ. Y EL AVALÚO CATASTRAL PODRÁ ESTAR SUJETO AL AVALUÓ QUE PRESENTE EI	
30	CERCO POSTE CONCRETO/ METÁLICO	ML.	\$257.00	
31	CERCO POSTE MADERA	ML.	\$187.00	
32	CHILLER (SISTEMA DE ENFRIAMIENTO)	Pza.	\$120,000.00	

33	CHIMENEA	Pza.	\$35,700.00		
34	CHIMENEAS INDUSTRIALES	M <sup>3</sup> .	\$4,000.00		
35	CIRCUITO CERRADO (POR CÁ	Pza.	\$9,200.00		
36	CISTERNA COMERCIAL (depósitos de agua de lluvia)	Pza.	\$2,650.00		
37	CISTERNA HABITACIONAL (depósitos de agua de lluvia)	Pza.	\$1,150.00		
38	CISTERNA INDUSTRIAL (depósito	Pza.	\$145,000.00		
39	COCINA INDUSTRIAL	ML.	\$4,400.00		
40	COCINA INTEGRAL	ML.	\$2,130.00		
41	COMPRESORES	LOTE	\$725,000.00		
42	CORTINA METÁLICA	M <sup>2</sup> .	\$1,430.00		
43	CREMATORIO	Pza.	\$160,000.00		



44	CUARTO DE TRATAMIENTO TÉRMICO	M <sup>2</sup> .	\$5,500.00	 
45	CUARTOS DE PINTURA	M <sup>2</sup> .	\$5,500.00	 
46	CUARTOS FRÍOS	Pza.	\$74,500.00	 
47	DOSIFICADORES (INCLUYE LA ESTRUCTURA QUE LO SOSTIENE)	M <sup>3</sup> .	\$3,100.00	  
48	DUCTOS DE AIRE	ML.	\$315.00	 
49	ELEVADOR CONDOMINIOS	Pza.	\$950,000.00	
50	ELEVADORES (hasta 10 pisos)	Pza.	\$1,760,000.00	
51	ENCEMENTADOS - PLANCHA DE CONCRETO HIDRÁULICO HASTA 10 CM DE ESPESOR	M <sup>2</sup> .	\$165.00	
52	ESCALERA ELÉCTRICA	ML.	\$225,000.00	 
53	ESTACIONAMIENTOS (PAVIMENTO ASFALTO)	M <sup>2</sup> .	\$256.00	 
54	ESTRUCTURA TIRO DE MINA	LOTE	\$ 3,000,000.00	 

55	ESTRUCTURAS ESFÉRICAS, O IRREGULARES, PARA ANTENAS DE COMUNICACIÓN	M <sup>3</sup> .	\$25,000.00	
56	FRUTALES-Manzanos EN ZONAS URBANAS Y SUBURBANAS	M <sup>2</sup> .	\$25.00 PREDIOS SUJETOS A LOS MÉRITOS Y DEMÉRITOS, UTILIZADOS PARA	Ciudad Cuauhtémoc 
57	FRUTALES-Nogales EN ZONAS URBANAS Y SUBURBANAS	M <sup>2</sup> .	\$30.00 PREDIOS SUJETOS A LOS MÉRITOS Y DEMÉRITOS, UTILIZADOS PARA	Ciudad Camargo 
58	FRUTALES-Viñedos y Otros frutales EN ZONAS URBANAS Y SUBURBANAS	M <sup>2</sup> .	\$20.00 PREDIOS SUJETOS A LOS MÉRITOS Y DEMÉRITOS, UTILIZADOS PARA	Aquiles Serdán 
59	FUENTE PARA JARDÍN	Pza.	\$12,400.00	
60	FUENTE TIPO CORTINA	Pza.	\$17,000.00	
61	GALLINERO	M <sup>2</sup> .	\$107.00	
62	GÁRGOLAS	Pza.	\$1,378.00	
63	GENERADOR DE ENERGÍA	Pza.	\$500,000.00	
64	GENERADORES ELÉCTRICOS	Pza.	\$318,100.00	
65	GRADAS DE CONCRETO	M <sup>2</sup> .	\$1,500.00	



66	GRADAS DE MADERA	M <sup>2</sup> .	\$1,300.00	
67	GRADAS METÁLICAS	M <sup>2</sup> .	\$1,950.00	
68	GRÚA VIAJERA	LOTE	\$550,000.00	 
69	GUARNICIONES (cordones de concreto)	ML.	\$145.00	 
70	HIDRONEUMÁTICO	Pza.	\$6,900.00	 
71	HORNO DE SECADO	M <sup>2</sup> .	\$5,500.00	 
72	INVERNADEROS	M <sup>2</sup> .	\$500.00	 
73	JACUZZI	Pza.	\$25,000.00	 
74	MALLA CICLÓNICA	ML.	\$475.00	 
75	MALLA SOMBRA HABITACIONAL, COMERCIAL E INDUSTRIAL	M <sup>2</sup> .	\$900.00	 
76	MEZANINE	M <sup>2</sup> .	\$1,146.00	 

77	MINI SPLIT	Pza.	\$14,500.00		
78	MOLINOS INDUSTRIALES	M <sup>3</sup> .	\$50,000.00		
79	MUELLE DE CONCRETO	M <sup>2</sup> .	\$2,650.00		
80	MUELLE DE MADERA	M <sup>2</sup> .	\$1,950.00		
81	MUROS DE CONTENCIÓN CONSTRUÍDO CON PIEZAS PREFABRICADAS	M <sup>2</sup> .	\$3,000.00		
82	MUROS DE CONTENCIÓN DE CONCRETO ARMADO HABITACIONAL, COMERCIAL E INDUSTRIAL	M <sup>2</sup> .	\$950.00		
83	MUROS DE CONTENCIÓN DE PIEDRA HABITACIONAL, COMERCIAL E INDUSTRIAL	M <sup>2</sup> .	\$650.00		
84	NAVES INDUSTRIALES CON ESTRUCTURA METÁLICA	M <sup>2</sup> .	\$6,500.00		 
85	PALAPA DE HOJAS SECAS DE PALMA CON A ESTRUCTURA DE MADERA QUE LA SOSTIENE	M <sup>2</sup> .	\$450.00		
86	PALAPA DE LÁMINA CON ESTRUCTURA DE MADERA QUE LA SOSTIENE	M <sup>2</sup> .	\$750.00		
87	PASTO ARTIFICIAL	M <sup>2</sup> .	\$150.00		


















88	PÉRGOLAS	M <sup>2</sup> .	\$2,150.00	Imagen pendiente
89	PILA (BLOCK, ADOBÓN, HORMIGÓN).	M <sup>2</sup> .	\$740.00	
90	PLANCHA DE CONCRETO HIDRÁULICO 100 CMS DE ESPESOR	M <sup>2</sup> .	\$1,750.00	
91	PLANCHA DE CONCRETO HIDRÁULICO 15 CMS DE ESPESOR	M <sup>2</sup> .	\$250.00	
92	PLANCHA DE CONCRETO HIDRÁULICO 40 CMS DE ESPESOR	M <sup>2</sup> .	\$720.00	
93	PLANCHA DE CONCRETO HIDRÁULICO 60 CMS DE ESPESOR	M <sup>2</sup> .	\$1,050.00	
94	PLANCHA DE CONCRETO HIDRÁULICO 80 CMS DE ESPESOR	M <sup>2</sup> .	\$1,450.00	
95	PLANTA GENERADORA ELÉCTRICA DIÉSEL	LOTE	\$3,600,000.00	
96	PLANTA TRATADORA	Pza.	\$3,000,000.00	
97	PLANTAS ENFRIADORAS	Pza.	\$1,500,000.00	
98	PÓRTICO COMERCIAL	M <sup>2</sup> .	\$4,500.00	

99	PORTÓN ELÉCTRICO	M <sup>2</sup> .	\$2,000.00	
100	POSTES PARA ALUMBRADO	Pza.	\$15,000.00	
101	POSTES TRONCOCÓNICOS PARA CABLES DE ELECTRICIDAD	Pza.	\$175,000.00	
102	POZOS PARA EXTRACCIÓN DE AGUA	ML.	\$6,000.00 por ML. de profundidad	
103	PRESONES	M <sup>2</sup> .	\$700.00	Imagen pendiente
104	PUENTE COLGANTE	ML.	\$3,000.00	
105	QUEBRADORAS INDUSTRIALES CON ENTRADA DE MATERIALES DESDE 40mm. Hasta 500 mm. Este valor de la pieza considera la obra civil para	Pza.	\$2,000,000.00	
106	RAMPA PARA EMBARCACIONES	M <sup>2</sup> .	\$1,250.00	
107	RAMPAS	M <sup>2</sup> .	\$405.00	
108	SILO DE CONCRETO	M <sup>3</sup> .	\$5,300.00	
109	SILO METÁLICO	M <sup>3</sup> .	\$2,600.00	



110	SISTEMA CONTRA INCENDIO	Pza.	\$68,800.00	
111	SUBESTACIÓN ELÉCTRICA COMERCIAL	Pza.	\$83,000.00	
112	SUBESTACIÓN ELÉCTRICA HABITACIONAL	Pza.	\$21,500.00	
113	SUBESTACIÓN ELÉCTRICA INDUSTRIAL	Pza.	\$475,000.00	
114	TANQUE ESTACIONARIO COMERCIAL	M <sup>3</sup> .	\$4,700.00	
115	TANQUE ESTACIONARIO HABITACIONAL	M <sup>3</sup> .	\$1,500.00	
116	TANQUES ACERO AL CARBÓN HASTA 100,000 LT	LT.	\$9.00	
117	TANQUES DE ALMACENAMIENTO	M <sup>3</sup> .	\$2,000.00	
118	TEJABAN ACRÍLICO	M <sup>2</sup> .	\$350.00	
119	TEJABAN DE GALVATEJA	M <sup>2</sup> .	\$600.00	
120	TEJABÁN DE LÁMINA GALVANIZADA	M <sup>2</sup> .	\$500.00	




121	TEJABÁN DE TEJA	M <sup>2</sup> .	\$400.00	
122	TINACO HABITACIONAL	Pza.	\$3.50 pesos por litro	 
123	TIROLESA	ML.	\$4,500.00	
124	TOLVAS	Pza.	\$175,000.00	 
125	TORRES PARA CABLES DE ELECTRICIDAD	Pza.	\$225,000.00	 
126	TRANSFORMADOR DE 15 KVA.	Pza.	\$25,000.00	
127	TRANSFORMADOR DE 25 KVA.	Pza.	\$35,000.00	
128	TRANSFORMADOR DE 45 KVA.	Pza.	\$50,000.00	
129	TRANSFORMADOR DE 75 KVA.	Pza.	\$115,000.00	
130	UNIDAD PAQUETE CLIMA	Pza.	\$700,000.00	
131	UNIDADES ENFRIADORAS	Pza.	\$317,000.00	 

132	VOLADOS DE CONCRETO ARMADO	M <sup>2</sup> .	SERÁ EL 10% SEGÚN LA TIPOLOGÍA CONSTRUCTIVA DEL CASO.	
133	VOLADOS DE MADERA, ACERO Y OTROS MATERIALES	M <sup>2</sup> .	SERÁ EL 10% SEGÚN LA PROPIA TIPOLOGÍA CONSTRUCTIVA	
<p>LAS IMÁGENES QUE SE MUESTRAN SÓLO SON DE REFERENCIA. EN TODOS LOS CASOS DE INSTALACIONES ESPECIALES SE PODRÁ ESTAR SUJETO, INDEPENDIEMENTE DEL AVALÚO CATASTRAL, AL AVALÚO QUE PRESENTE EL CONTRIBUYENTE Y QUE SEA AUTORIZADO POR LA AUTORIDAD CATASTRAL MUNICIPAL.</p>				







MUNICIPIO DE LÓPEZ  
 TABLA DE VALORES PARA EL EJERCICIO FISCAL 2025

CLASIFICACIÓN DE ESTRUCTURAS PARA COLOCACIÓN DE ANUNCIOS PUBLICITARIOS






ESTRUCTURA	CLAVE DE VALUACIÓN	TIPO DE ESTRUCTURA				POR EL LUGAR DE UBICACIÓN				POR LA FORMA DE INSTALACIÓN			CARACTERÍSTICAS PARTICULARES	VALOR FÍSICO
		PARA CARTEL	PARA ESPECTACULAR	PANTALLA ELECTRÓNICA	UNIPOLAR	TIPO MURETE	EN FACHADA	EN AZOTEA	ASLADA	ADOSADO	SALENTE O VOLADO	AUTO SOPORTADO		
	1901	X						X				X	Material de la estructura: Acero Superficie de la pantalla: hasta 80 M <sup>2</sup> . en adelante Altura del pedestal: entre 4 M. y 18 M. Diámetro exterior del pedestal de 20" en adelante Profundidad de desplante: 1 M. en adelante	\$21,000.00 X M2. DE PANTALLA Y PUEDE ESTAR SUJETO AL AVALÚO DEL CONTRIBUYENTE APROBADO POR LA AUTORIDAD CATASTRAL MUNICIPAL.
	1902	X						X				X	Material de la estructura: Acero Superficie de la pantalla: hasta 45 M <sup>2</sup> . en adelante Altura de las columnas: entre 1 M. y 15 M. Perfil de los apoyos: Sección "L", "I", o "U" Método de anclaje: empotrado, atornillado, autosoportado, Etc.	\$2,362.50 X M2. DE PANTALLA Y PUEDE ESTAR SUJETO AL AVALÚO DEL CONTRIBUYENTE APROBADO POR LA AUTORIDAD CATASTRAL MUNICIPAL.
	1903	X							X			X	Material de la estructura: Acero Superficie de la pantalla: hasta 50 M <sup>2</sup> . en adelante Altura de las columnas: entre 1 M. y 10 M. Perfil de los apoyos: Sección "L", "I", o "U" Método de anclaje: empotrado, atornillado, Etc.	\$2,100.00 X M2. DE PANTALLA Y PUEDE ESTAR SUJETO AL AVALÚO DEL CONTRIBUYENTE APROBADO POR LA AUTORIDAD CATASTRAL MUNICIPAL.



4		1904	X	X	X	X	<p>Material de la estructura: Acero</p> <p>Superficie de la pantalla: de 2 M<sup>2</sup>. en adelante</p> <p>Altura del pedestal: de 3 M. en adelante</p> <p>Diámetro exterior del pedestal de 5" en adelante</p> <p>Método de anclaje: empotrado, atornillado, Etc.</p>	<p><b>\$4,725.00 X M2.</b> DE PANTALLA Y PUEDE ESTAR SUJETO AL AVALÚO DEL CONTRIBUYENTE APROBADO POR LA AUTORIDAD CATASTRAL MUNICIPAL.</p>
5		1905	X	X	X	X	<p>Material de la estructura: Acero</p> <p>Superficie de la pantalla: de 2 M<sup>2</sup>. en adelante</p> <p>Altura del pedestal: de hasta 15 M.</p> <p>Diámetro exterior del pedestal de 5" en adelante</p> <p>Método de anclaje: empotrado, atornillado, Etc.</p>	<p><b>\$4,725.00 X M2.</b> DE PANTALLA Y PUEDE ESTAR SUJETO AL AVALÚO DEL CONTRIBUYENTE APROBADO POR LA AUTORIDAD CATASTRAL MUNICIPAL.</p>
6		1906	X	X	X	X	<p>Material de la estructura: Acero</p> <p>Superficie de la pantalla: de 1.5 M<sup>2</sup>. en adelante</p> <p>Altura del pedestal: de 2 M. en adelante</p> <p>Diámetro exterior del pedestal de 5" en adelante</p> <p>Método de anclaje: empotrado, atornillado, Etc.</p>	<p><b>\$4,725.00 X M2.</b> DE PANTALLA (se suman todas las pantallas) Y PUEDE ESTAR SUJETO AL AVALÚO DEL CONTRIBUYENTE APROBADO POR LA AUTORIDAD CATASTRAL MUNICIPAL.</p>
7		1907	X	X	X	X	<p>Material de la estructura: Acero</p> <p>Superficie de la pantalla: de 2 M<sup>2</sup>. en adelante</p> <p>Altura del pedestal: de 20 Cm. en adelante</p> <p>Diámetro exterior del pedestal de 5" en adelante</p> <p>Método de anclaje: empotrado, atornillado, Etc.</p>	<p><b>\$4,725.00 X M2.</b> DE PANTALLA (se suman todas las pantallas) Y PUEDE ESTAR SUJETO AL AVALÚO DEL CONTRIBUYENTE APROBADO POR LA AUTORIDAD CATASTRAL MUNICIPAL.</p>







12		1912																		<p>Materiales constructivos: Acero, Pétreos o Mixto.</p> <p>Superficie de la pantalla: de 1 M<sup>2</sup>. en adelante</p> <p>Altura: hasta 25 M.</p> <p>Superficie de la pantalla: hasta 250 M<sup>2</sup>.</p> <p>Método de anclaje: empotrado, atornillado, Etc.</p>	<p><b>\$8,925.00 X M2. DE PANTALLA</b> (se suman todas las pantallas) Y PUEDE ESTAR SUJETO AL AVALÚO DEL CONTRIBUYENTE APROBADO POR LA AUTORIDAD CATASTRAL MUNICIPAL.</p>
13	 	1913																		<p>Materiales constructivos: Acero y tabillas electrónicas</p> <p>Superficie de la pantalla: de 1 M<sup>2</sup>. en adelante</p> <p>Altura del pedestal: hasta 15 M.</p> <p>Diámetro exterior del pedestal: hasta 36"</p> <p>Profundidad de desplante: 1 M. en adelante</p>	<p><b>\$31,500.00 X M2. DE PANTALLA ELECTRÓNICA Y PUEDE ESTAR SUJETO AL AVALÚO DEL CONTRIBUYENTE APROBADO POR LA AUTORIDAD CATASTRAL MUNICIPAL.</b></p>
14		1914																		<p>Materiales constructivos: Acero, Pétreos o Mixto.</p> <p>Superficie de la pantalla: de 1 M<sup>2</sup>. en adelante</p> <p>Altura: hasta 25 M.</p> <p>Superficie de la pantalla: hasta 250 M<sup>2</sup>.</p> <p>Método de anclaje: empotrado, atornillado, Etc.</p>	<p><b>\$15,750.00 X M2. DEL MURETE</b> (independientemente del número de anuncios) Y PUEDE ESTAR SUJETO AL AVALÚO DEL CONTRIBUYENTE APROBADO POR LA AUTORIDAD CATASTRAL MUNICIPAL.</p>
15	 <b>OTRAS CON CARACTERÍSTICAS ATÍPICAS</b>	1915																		<p>Materiales constructivos: Acero, Madera, Pétreos o Mixto.</p> <p>Superficie de la pantalla:</p> <p>Altura:</p> <p>Superficie de la pantalla:</p> <p>Método de anclaje:</p>	<p>SUJETO A VALUACIÓN POR PRECIOS UNITARIOS Y PUEDE ESTAR SUJETO AL AVALÚO DEL CONTRIBUYENTE APROBADO POR LA AUTORIDAD CATASTRAL MUNICIPAL.</p>


MUNICIPIO DE LÓPEZ  
 TABLA DE VALORES PARA EL EJERCICIO FISCAL 2025

TABLA DE INSTALACIONES ESPECIALES Y OBRAS COMPLEMENTARIAS 2025

CLASIFICACIÓN DE ESTRUCTURAS PARA COLOCACIÓN DE ANTENAS DE COMUNICACIÓN

ESTRUCTURA	CLAVE DE VALUACIÓN	TORRE AUTOSOPORTADA	TORRES ARRIOSTRADAS O ATIRANTADAS	MONOPOSTE O MONOPOLO	CARACTERÍSTICAS PARTICULARES	VALOR FÍSICO
	1916	ESTRUCTURAS AUTOSOPORTADAS A BASE DE CIMENTACIÓN Y EL PROPIO DISEÑO DEL ELEMENTO. ESTRUCTURAS QUE SUELEN ESTAR COMPUESTAS POR PERFILES O ÁNGULOS DE ACERO UNIDOS POR TORNILLOS, PERNOS, REMACHES O SOLDADURA. LA ALTURA ES VARIABLE Y ESTÁ EN FUNCIÓN DEL SUMINISTRO DEL FUNCIONAMIENTO REQUERIDO. SE INSTALAN EN TERRENOS URBANOS, SUBURBANOS Y/O RÚSTICOS.			Altura (M.): hasta 20 M. y Sección variable de hasta 1.5 M. por lado  Perfiles de acero utilizados y medidas: piramidales, cuadrangulares, triangulares  Tipo de material de la estructura (metálico/pétreos)  Tipo de unión: pernos, remaches, tornillos, soldadura, otro)  Peso (Kg.): Hasta 10 Tons.	<b>\$26,250.00 X ML.</b> Y PUEDE ESTAR SUJETO AL AVALÚO DEL CONTRIBUYENTE E APROBADO POR LA AUTORIDAD CATASTRAL MUNICIPAL.
	1917		ESTRUCTURAS LIGERAS ARRIOSTRADAS O ATIRANTADAS A BASE DE CABLES O VARILLAS. USUALMENTE SE INSTALAN EN CONSTRUCCIONES YA EXISTENTES, LO CUAL INDICA QUE NO TRANSMITE UNA CARGA MUY GRANDE. O BIEN, SE INSTALAN SOBRE EL SUELO. LA BASE DE LA ESTRUCTURA TRANSMITE ESFUERZOS DE COMPRESIÓN Y LOS ARRIOSTRES O TIRANTES TRANSMITEN ESFUERZOS DE TENSIÓN.		Altura (M.): hasta 20 M. y Sección variable de hasta 0.5 M. por lado  Perfiles de acero utilizados y medidas: Piramidales, cuadrangulares, triangulares  Tipo de material de la estructura (metálico/pétreos)  Tipo de unión: pernos, remaches, tornillos, soldadura, otro)  Peso (Kg.): Hasta 500 Kgs.	<b>\$3,675.00 X ML.</b> Y PUEDE ESTAR SUJETO AL AVALÚO DEL CONTRIBUYENTE E APROBADO POR LA AUTORIDAD CATASTRAL MUNICIPAL.



	1918			<p>ESTRUCTURAS ESBELTAS Y ESTÉTICAS QUE ARMONIZAN CON EL ENTORNO URBANO. SE UBICAN SOBRE EL SUELO. OCUPAN POCO ESPACIO. USUALMENTE SE PINTAN O RECUBREN POR RAZONES ESTÉTICAS. SE AUTOSOPORTAN EN BASE A UNA BUENA CIMENTACIÓN.</p>	<p>Altura (M.): hasta 40 M. y Diámetro variable de hasta 0.8 M. Perfiles de acero utilizados y medidas Tipo de material de la estructura (metálico/pétreos) Tipo de unión: pernos, remaches, tornillos, soldadura, otro) Peso (Kg.): Hasta 2 Tons.</p>	<p><b>\$18.375.00 X ML.</b> Y PUEDE ESTAR SUJETO AL AVALÚO DEL CONTRIBUYENTE E APROBADO POR LA AUTORIDAD CATASTRAL MUNICIPAL.</p>
<p>OTRAS CON CARACTERÍSTICAS ATÍPICAS</p>	1919				<p>Altura (M.) Perfiles de acero utilizados y medidas Tipo de material de la estructura (metálico/pétreos) Tipo de unión: pernos, remaches, tornillos, soldadura, otro) Peso (Kg.)</p>	<p>VALUACIÓN POR PRECIOS UNITARIOS Y PUEDE ESTAR SUJETO AL AVALÚO DEL CONTRIBUYENTE APROBADO POR LA AUTORIDAD CATASTRAL MUNICIPAL.</p>

# CLASIFICACION DEL SUELO DE ACUERDO CON LA APTITUD DE PRODUCIR

EL SUELO ES EL FACTOR DE PRODUCTIVIDAD MAS VARIABLE, PUES NO SOLO PUEDE VARIAR DE UN PREDIO A OTRO, SINO DENTRO DEL MISMO PREDIO PUEDEN EXISTIR VARIACIONES IMPORTANTES.

EXISTEN DIFERENTES FORMAS DE CLASIFICAR LOS SUELOS, SIENDO UNA DE ELLAS LA CAPACIDAD DE USO O USO POTENCIAL.

ENTIENDASE POR "USO DE SUELO" EL APROVECHAMIENTO DESDE EL PUNTO DE VISTA AGROPECUARIO, DE UN SUELO PROFUNDO, DE TEXTURA FRANCA, DE MINIMA PENDIENTE, FACILMENTE MECANIZABLE Y SUSCEPTIBLE DE RECIBIR MAYOR INVERSION.

**Primera Clase (1).**-Son aquellos que presentan muy pocas o ninguna limitación para su uso y cuando estas existen son fáciles de corregir. Estos terrenos pueden utilizarse para desarrollar una amplia gama de cultivos, pastos, bosques o vida silvestre. Son casi planos y el riesgo de erosión es muy leve bajo cualquier sistema de manejo.

**Segunda Clase (2).**-En esta clase los terrenos no presentan limitaciones acentuadas para el desarrollo de cultivos, únicamente es necesario elegir las plantas por sembrar o bien cultivar especies que requieran practicas de manejo fáciles y económicas de aplicar. Pueden usarse para cultivos, pastos o vida silvestre.

**Tercera Clase (3).**-Los suelos de esta clase presentan severas limitaciones que restringen el desarrollo de algunos cultivos, o bien requieren de prácticas especiales de conservación o manejo para el desarrollo de la agricultura. Son aptos para el desarrollo ganadero y forestal.

**Cuarta Clase (4).**-Los terrenos en esta clase tienen limitaciones muy severas para el desarrollo de los cultivos agrícolas, por lo que su uso se restringe a solo algunos de ellos bajo condiciones especiales de manejo y conservación. Estos terrenos resultan adecuados para el desarrollo de pastos, bosques o vida silvestre.

**Quinta Clase (5).**-Presentan alguna restricción que por lo general no resulta practico ni económico tratar de superar, por lo que no son aptos para la agricultura; la ganadería puede desarrollarse en condiciones moderadas con el

manejo apropiado de sus limitaciones pero pueden ser adecuados para el desarrollo forestal o vida silvestre. También se agrupan dentro de esta clase, aquellos terrenos que a pesar de tener las mismas características de los de la primera presentan algún factor de demérito que restringe severamente el uso agrícola.

**Sexta Clase (6).**-Los suelos de esta clase presentan severas limitaciones que los hacen impropios para los cultivos, su uso para el desarrollo de pastizales es muy limitado solo factible mediante el establecimiento de prácticas de conservación y manejo de acuerdo a los factores limitantes. Pueden utilizarse adecuadamente para desarrollo forestal o vida silvestre.

**Séptima Clase (7).**-Terrenos que presentan limitaciones muy severas que los hacen inadecuados para los cultivos, su uso en la ganadería es muy restringida y solo factible utilizarlos para desarrollo forestal con la adopción de prácticas especiales de manejo y conservación. La conservación de esos terrenos es indispensable, no tanto para un uso productivo, sino para proteger y evitar daños a las áreas vecinas de mayor aptitud.

**Octava Clase (8).**-Estos suelos tienen limitaciones excesivas para su uso en cultivos comerciales, desarrollo de pastizales o bien explotaciones forestales, por lo que su utilización debe orientarse a fines creativos, vida silvestre, abastecimiento de agua o para fines estéticos y preservación del medio ambiente.



## **GLOSARIO:**

**PREDIO:** Porción de terreno compacta, con o sin construcciones cuyos linderos y colindancias con otros predios sean específicas y permanentes formando un perímetro cerrado.

**PREDIO RUSTICO:** El que se encuentre ubicado fuera del límite del centro de población, y su destino sea de producción agropecuaria forestal, minera, o actividades equiparables.

**PREDIOS DE RIEGO:** Son aquellos en los que el abastecimiento de agua es por medios artificiales, ya sea de fuentes de agua permanentes o intermitentes de depósitos, presas o vasos y su aplicación puede ser de gravedad, o por bombeo cuando se requiera de una fuerza motriz para su movilización según provenga de fuentes superficiales o profundas, así mismo pueden pertenecer a un Distrito de Riego o ser particular.

**RIEGO POR GRAVEDAD:** Conocido también por inundación superficial, método que distribuye el agua procedente de un centro de acopio, llámese embalse, almacenamiento natural como lagos y lagunas, presa derivador, diques con bocatoma, los cuales discurren el agua a través de grandes canales, hasta el centro de distribución que reparten el agua hasta la parcela de cultivo, inundando la zona de plantación por medio de surcos, melgas y cuadros.

**RIEGO POR BOMBEO:** Es un método que requiere de presión para extraer el agua y hacerla llegar al sector por regar mediante un equipo de bombeo, requieren la mayor inversión en equipos, tiene la ventaja de no humedecer tanto el suelo, manejo más económico al no requerir mucha mano de obra, son eficientes en el uso del agua.

### **RIEGO POR GRAVEDAD Y BOMBEO:**

- a) **Primera clase:** Terrenos con agua todo el año, excelentes condiciones de textura, profundidad, fertilidad y calidad de suelo. Planos de configuración regular, que favorecen el suministro de agua y la actividad agrícola.
- b) **Segunda clase:** Terrenos con riego eventual, suelos sensiblemente pobres, que no sean favorables para cualquier cultivo en la región con topografía sensiblemente accidentada.
- c) **Tercera clase:** Aquellos con riego eventual, suelos pobres y deficientes con sales nocivas, de muy baja productividad con la posibilidad de ser afectados por inundaciones.
- d) **Cuarta clase:** Aquellos con las mismas características de la anterior que estén afectados por sales nocivas y para hacerlos producir les sean necesarios trabajos especiales.

### **PREDIOS CON ARBOLES FRUTALES (HUERTAS):**

Se consideran como factores determinantes: La etapa productiva o edad en desarrollo y la etapa productiva o edad en producción. Tratándose de árboles estándar la edad productiva del manzano inicia a los 4 años hasta los 30 y los duraznos de 2 hasta los 18 años.

- a) **Primera clase:** Aquellas huertas o plantaciones que cuenten con arbolados en edad productiva, así como el clima propicio, y un manejo integral del huerto que consiste: En tierra fértil preparada para el control de plagas y enfermedades, manejo de fertilizantes, sistema de riego tecnificado (aspersión, micro aspersión o goteo). Que se realicen podas de formación y productividad en los árboles, así como control de heladas y granizadas, que produzcan frutos de primera calidad.
- b) **Segunda clase:** Aquellos huertos o plantaciones con características muy similares a la anterior, un manejo integral menos intenso, un sistema de riego menos tecnificado y que producen frutos de calidad intermedia.
- c) **Tercera clase:** Aquellos huertos o plantaciones desatendidas, sin manejo integral con riegos eventuales, que producen frutos de baja calidad, ocasionalmente pueden ser huertas de temporal.

**PREDIOS DE TEMPORAL:** Son aquellos en los que su fuente de abastecimiento de agua es la precipitación pluvial directa. Y se clasifican por categorías dependiendo de la precipitación, así mismo de otras características como; el clima, la topografía, la pedregocidad, presencia frecuente de heladas, calidad del suelo, periodo vegetativo etc.

- a) **Primera clase:** Aquellos terrenos que presentan suelos profundos, que se adapten y favorezcan la productividad de los cultivos de nuestra región, con clima propicio que presente lluvias intensas con un promedio de 400 a 500 mm anuales, con buenos accesos y cercanos a vías de comunicación.
- b) **Segunda clase:** Aquellos terrenos que presenten suelos, ligeramente deficientes en adaptabilidad y productividad a los cultivos de nuestra región, con precipitación pluvial sensiblemente similar a la anterior, con regulares accesos y ligeramente alejados a vías de comunicación.
- c) **Tercera clase:** Aquellos terrenos que presenten suelos marginados por productividad y adaptabilidad, pero que pueden tener mayor precipitación a las descritas, con regulares accesos y alejados de vías de comunicación.
- d) **Cuarta clase:** Marginados por incomunicación, suelos que pueden presentar condiciones de adaptabilidad y productividad iguales o mejores a las señaladas, pero con ubicación muy alejada de vías de comunicación.

**PREDIOS DE AGOSTADERO (1):** Son aquellas cubiertas vegetales o nativas en el estado en que se encuentren, cuyo fin es servir de alimento mediante el procedimiento de pastoreo directo a cualquier especie animal que sea de utilidad al género humano. Así mismo se demeritará su categoría al considerar otras características como; disponibilidad de abrevaderos, y la peligrosidad para el ganado ocasionada por topografía demasiado accidentada.

**TIERRAS DE AGOSTADERO (2):** Son aquellas que, por su precipitación pluvial, topografía o calidad producen en forma natural o cultivada pastos y forrajes que sirven para alimento para el ganado. Son de buena calidad las tierras cuya capacidad forrajera es tal que la superficie necesaria para el sostenimiento de una cabeza de ganado mayor no exceda de 10 hectáreas.

- a) **Primera Clase:** Predios con carpeta vegetal de características agronómicas que presentan coeficientes de agostadero de hasta 15 Has/U/año, con topografía que presente lomerío suave, fácil acceso para el ganado y con fuentes de abasto de agua permanentes las mayores partes del año.
- b) **Segunda Clase:** Predios con carpeta vegetal de características agronómicas que presentan coeficientes de agostadero de 15 a 20 Has/Ua/año, con topografía ligeramente quebrada y abasto de agua de manera permanente y estacional.
- c) **Tercera Clase:** Predios con carpeta vegetal de características agronómicas que presentan coeficientes de agostadero de más de 20 Has/Ua/año con topografía compleja, abasto de agua estacional y escasamente permanente.
- d) **Cuarta Clase:** Predios con coeficiente de agostadero de más de 20 Has/Ua/año con presencia de especies invasivas terrenos accidentados de difícil acceso para el ganado.

**PREDIOS FORESTALES:** Son aquellas áreas silvícolas que nacen y se desarrollan en forma natural o inducida y que cuentan con la documentación legal y técnica (Permiso de aprovechamiento Forestal o Estudio Dasonómico), para el aprovechamiento de bosques y plantas maderables.

- a) **Primera clase:** Predios cien por ciento arbolados, capaces de producir en pleno desarrollo 100 m<sup>3</sup> de madera en rollo por hectárea con ubicación a menos de 100 km. de vías de comunicación transitables.
- b) **Segunda clase:** Cuando disminuya el porcentaje de arbolado y en consecuencia su posibilidad de producción en un 25% o siendo de primera clase este alejado de 100 a 200 kg de vías de comunicación transitables.
- c) **Tercera clase:** Cuando la superficie arbolada y su productividad constituya el 50% de la clase de Primera, o siendo de segunda se encuentre alejada a más de 200 kg. De las vías de comunicación.

**PREDIOS DE MONTE:** Son superficies de terreno de tipo forestal que por no contar con la documentación respectiva no pueden ser aprovechados como tales. Así como los terrenos con vegetación natural que no permiten su

ocupación y desarrollo de plantas cultivadas por limitantes naturales como la pendiente, profundidad, etc. Y que por medio de labores de desmonte y/o mejoras al terreno pueden ser incorporados a la agricultura y ganadería.

**PREDIOS CERRILES:** Son aquellas áreas que por sus limitantes como disponibilidad de agua, topografía y composición no son aptos para la agricultura o la ganadería y sus posibilidades de aprovechamiento son limitadas. En algunos casos se dan explotaciones de tipo pecuario con ganado menor.

**PREDIOS INFRUCTUOSOS:** Son aquellas áreas en que la utilidad y productividad es mínima o nula, por ejemplo: suelos pantanosos, arenales, manglares, taludes y peñascosos.

**CLAVE DE VALUACION RUSTICA:** Identificador que se utiliza para representar el valor unitario de los predios, integrado por cuatro dígitos. Siendo el primero la clasificación, el segundo el tipo de propiedad, el tercero la calidad y el cuarto una constante.

**PROPIEDAD PRIVADA:** Asignación de derechos las personas físicas o entidades privadas, de obtener, poseer, controlar, disponer dejar en herencia la tierra, capital y cosas.

**PROPIEDAD COMUNAL:** Es una forma de la tenencia de la tierra, donde existe un derecho colectivo dentro de una comunidad en que cada miembro tiene derecho a utilizar independientemente las propiedades de la comunidad.

**PROPIEDAD EJIDAL:** Es una forma de la tenencia de la tierra donde unas comunidades de campesinos reciben tierras para su patrimonio, formado por tierras de cultivo (área parcelada), otras para satisfacer necesidades colectivas (uso común), y otras más para urbanizar y poblar (fundo legal).

**PARCELA:** Porción de terreno de extensión variable destinada a la agricultura, la cual se asigna a cada uno de los miembros del ejido para su explotación en forma individual o colectiva.

**CERTIFICADO PARCELARIO:** Documento en el que se asienta el derecho que tiene cada ejidatario a usar y disfrutar de una parcela determinada al interior del ejido. El certificado parcelario lo emite el RAN y en él se especifica el nombre del ejidatario, la superficie de la tierra que posee, la localización, así como el nombre de los colindantes con dicha parcela. El certificado parcelario sirve para acreditar la calidad del ejidatario.

**EJIDO:** Núcleo de población conformado por las tierras ejidales y por los hombres y mujeres titulares de derechos ejidales.

**SOLAR:** Predio del ejido que forma parte del asentamiento humano; sus fines pueden ser habitacional, comercial, industrial y de servicio.



**TITULO DE SOLAR URBANO:** Documento que ampara la propiedad privada sobre un solar, en favor de su legítimo poseedor. Señala la superficie, medidas y colindancias del mismo y está inscrito ante el Registro Agrario Nacional y el Registro Público de la Propiedad. Es el resultado de la regularización del PROCEDE.

**CAPACIDAD DE CARGA ANIMAL:** Se refiere al número de animales que pueden pastorear en un potrero en un periodo de tiempo determinado sin causar daño a la vegetación.

**COEFICIENTE DE AGOSTADERO:** Expresa el número de hectáreas necesarias para mantener una unidad animal (UA) en un año. Una UA es una vaca adulta de 450 kg. Con su cría la cual consume aproximadamente el 3% de su peso en materia seca (MS).